

QUICK SCAN FLORA EN FAUNA



Maaseikerweg 182, Weert



Datum : 15 juni 2023

Rapportnummer : 223-WMa182-nw-v1

**Project : Quick scan flora en fauna in de omgeving
Maaseikerweg 182 te Weert**

Opdrachtgever : Fam. Hompes

Datum rapport : 15 juni 2023


Van toepassing zijnde certificaat : NEN-EN-ISO 9001, 2015
Van toepassing zijnde protocollen : --
Nummer certificaat : EC-KWA-00044

Projectleider : Dhr. Ir. W.A. van Aerle
Collegiale toets : Dhr. A.H.M. Janssen

Voor akkoord:
W.A. van Aerle



Voor akkoord:
A.H.M. Janssen



Inhoudsopgave

<u>Hfdst.</u>	<u>Titel</u>	<u>Blz.</u>
1.	Inleiding	1
2.	Inventarisatie flora en fauna	2
2.1	Algemeen	2
2.2	Beschrijving literatuuronderzoek	3
2.3	Natuurnetwerk Nederland	4
2.4	Vleermuissoorten	5
2.5	Informatie door de KNNV	6
2.6	Beschermde natuurgebieden	6
3.	Veldonderzoek door M&A	7
4.	Potentiële natuursoorten en relatie met ontwikkeling	9
5.	Conclusie	12

Bijlagen

Bijlage 1 : Situatietekening en luchtfoto

Bijlage 2 : Foto's onderzoekslocatie en omgeving

1. Inleiding

Op 10 mei 2023 is door de heer M. Hompes aan M&A Omgeving BV opdracht verleend tot het uitvoeren van een quick scan flora en fauna voor de sloop van een woning hiervan op een perceel aan de Maaseikerweg 182 in Weert. Na de sloop wordt een nieuwe woning gebouwd aan de noordzijde van de locatie.

De uitvoering van de quick scan is een eerste stap om te vermijden dat soorten verstoord of vernietigd kunnen worden bij de uitvoering van nieuwe ontwikkelingen. Met een bureauonderzoek en veldwerkonderzoeken wordt vastgesteld of er bij de plannen sprake kan zijn op overtreding van de Wet natuurbescherming, of dat deze met eenvoudige maatregelen zijn te voorkomen.

In verband met de sloop en nieuwbouw op de locatie dient te worden aangeetoond dat er geen negatieve consequenties gelden voor de natuurwaarden in het gebied.

De onderzoekslocatie is gesitueerd in het buitengebied ten zuiden van de bebouwde kom van Weert.

Dit natuurwaardenonderzoek beschrijft of het voornemen van de sloop en nieuwbouw consequenties kunnen hebben voor de in het gebied aanwezige beschermde flora en fauna en met name voor jaarrond beschermde soorten.

De luchtfoto en situatietekening van de locatie is weergegeven in bijlage 1.

2. Inventarisatie flora en fauna

2.1 Algemeen

In dit onderzoek zijn de huidige natuurwaarden onderzocht middels actuele literatuurgegevens. Hiervoor kan op een drietal manieren informatie worden verkregen:

1. Literatuuronderzoek door gegevens op te vragen bij het Natuurhistorisch Genootschappen, de provincie, SOVON, Vlinderstichting, RAVON, FLORON, VZZ en EIS.
2. Literatuuronderzoek middels het nemen van contact met plaatselijke natuur- en milieu instanties als IVN-afdelingen, vogelwachten, kringen van het Natuurhistorisch Genootschap etc.
3. Aanvullende hierop, het uitvoeren van een veldonderzoek.

In onderhavige situatie zijn in eerste instantie stappen 1 en 3 uitgevoerd. Het opnemen met plaatselijke natuurverenigingen was ons inziens in dit geval niet noodzakelijk, daar de inventarisatie voldoende duidelijke gegevens opleverde.

Algemeen doel van het onderzoek is een beeld te krijgen van de aanwezige flora en fauna. Daarbij is de nadruk gelegd op beschermde, bedreigde en schaarse soorten en soorten die specifieke milieumomstandigheden indiceren.

2.2 Literatuuronderzoek

Bij het literatuuronderzoek zijn de volgende bronnen geraadpleegd;

1. Het Natuurloket (SOVON, De Vlinderstichting, RAVON, EIS Nederland, FLORON, VZZ, BLWG, NMV)
2. Ministerie EZ; Vogel- en Habitatrichtlijngebieden
3. Natuurnetwerk Nederland (natuurbeheerplan Provincie Limburg)
4. Wet natuurbescherming (van kracht per 1-1-2017)

Vervolgens is gekeken naar de status van de waarnemingen binnen de Wet natuurbescherming (Wnb), Commissie van Bern en de Nederlandse Rode Lijst. Voor deze en een aantal extra soorten geldt het “Nee, tenzij” principe als deze soorten in het plangebied voorkomen en bij ingrepen die het leefgebied aantasten.

Indien beschermde vogel- en/of zoogdiersoorten voorkomen, gelden binnen de Wet natuurbescherming bij de aanleg van een nieuwe functie in een gebied de voorwaarden van hoofdstuk 3. Hierin wordt voor soorten volgens de Habitatrichtlijn en Vogelrichtlijn het verbod om dieren te doden en verwonden, te verontrusten en de nesten, hollen of andere voortplantings- of vaste verblijfplaatsen van deze dieren te verstoren, te beschadigen of weg te nemen.

Dit betekent voor permanente nest- en/of verblijfplaatsen van beschermde soorten dat altijd een ontheffing van de Wnb aangevraagd dient te worden bij Gedeputeerde Staten. Binnen het broedseizoen wordt geen ontheffing verleend voor de verstoring hiervan.

Voor beschermde soorten die alleen in het broedseizoen op de locatie nestelen en/of verblijven, betekent dit dat geen bouw- en sloopwerkzaamheden kunnen worden uitgevoerd in deze periode. Over het algemeen betreft deze periode het voorjaar en begin van de zomer, globaal van 15 maart tot 15 juli. Indien binnen deze periode bouw- en / of sloopwerkzaamheden worden verricht, dan moet een ontheffing in het kader van de Wnb bij Gedeputeerde Staten worden aangevraagd.

2.3 Natuurnetwerk Nederland

Natuurnetwerk Nederland (voorheen ecologische hoofdstructuur) is een netwerk van natuurgebieden en verbindingszones. Planten en dieren kunnen zich zo van het ene naar het andere gebied verplaatsen. Op plekken waar gaten in het netwerk zitten, legt de provincie nieuwe natuur aan.

In de omgeving van de slooplocatie zijn geen ecologische verbindingszones aanwezig. De locatie is niet gesitueerd op percelen die aangewezen zijn in het Natuurnetwerk Limburg.

De sloop van de woning en de hierop volgende nieuwbouw op het perceel heeft geen effect op de natuurwaarden.

2.4 Vleermuissoorten

De meest voorkomende soorten in Nederland volgens de ‘Verspreidingsatlas vleermuizen’, maar ook in het betreffende gebied, zijn de Bruine Grootoorvleermuis, de Gewone Dwergvleermuis en de Ruige Dwergvleermuis. Verder komen in de regio de Laatvlieger, Rosse Vleermuis en Baardvleermuis veelvuldig voor in de bebouwde omgeving.



Gewone Dwergvleermuis



Bruine Grootoorvleermuis

De vleermuissoorten hebben een divers leefgebied (bossen, begroeide landschappen, nabij open water etc.). Vleermuizen hebben hun habitat (winter-, kraam-, zomer- en paar-verblijfplaatsen) vaak in bebouwing, bomen of opgaande gewassen.

Foerageergebieden en vlieg-/migratieroutes zijn afhankelijk van landschappelijke kenmerken zoals water, lijnvormige landschapselementen (kust, dijken, duinen, rivierdalen en waterpartijen) en kleinschalige groenelementen (parken, kleine bossen).

Mogelijke verblijfplaatsen van de zoogdieren zijn gebouwen, bomen, grotten, groeves, kelders, bruggen, tunnels of andere objecten met ruimte.

2.5 Informatie door het KNNV

Bij het KNNV te Zeist, Koninklijke Nederlandse Natuurhistorische Vereniging, een vereniging voor veldbiologie, is navraag gedaan over informatie met betrekking tot natuurdata over de locatie Maaseikerweg 182 in Weert.

Uit dit telefonisch contact is duidelijk geworden dat de vereniging van de omgeving geen nadere natuurinformatie heeft.

2.6 Resultaten literatuuronderzoek

2.6.1 Vogel- en Habitatrictlijngebieden

Via het ministerie van EZ zijn de Vogel- en Habitatrictlijnkaarten beschouwd en hieruit kan worden geconcludeerd dat de locatie niet in de nabijheid van Natura 2000 gebieden is gesitueerd.

De ontwikkelingen op het perceel hebben gezien de afstand tot de gebieden geen invloed op beschermde natuurgebieden. De aanwezige natuurwaarde van het perceel en de omgeving blijven ook in de nieuwe situatie ongestoord aanwezig.

3. Veldonderzoek door M&A

Op 29 mei 2023 zijn veldonderzoeken uitgevoerd op de onderzoekslocatie, door W.A. van Aerle. De heer van Aerle heeft deskundigheid op het gebied van flora en fauna en in het bijzonder in inheemse zoogdieren en broedvogels.

De buitentemperatuur bedroeg op 29 mei 2023 ongeveer 15 °C (van 7.00 tot 9.00 uur), luchtvochtigheid 40% en 4/8 bewolgingsgraad. Er was geen neerslag.

Broedvogelsoorten

Tijdens het veldbezoek is gekeken naar flora en fauna. Daarbij is op de locatie van de te slopen woning en op de nieuwbouwlocatie ten noorden hiervan rastermatig het gebied verkend. De milieuhinder (geluid, geur, luchtkwaliteit, licht etc.), door de sloop en nieuwbouw van de woning, zal reeds op een afstand van 100 meter minimaal zijn. Eventuele natuurwaarden op grotere afstand zullen geen enkele invloed meer ondervinden van de werkzaamheden.

Tijdens het veldonderzoek in mei 2023 zijn een aantal inheemse soorten (Vink, Koolmezen, Roodborst, Merel, Spreeuwen, Houtduif) waargenomen. Tijdens het veldonderzoek in de dagperiode zijn geen (verlaten) verblijfplaatsen / nesten van jaarrond beschermde soorten zoals bijvoorbeeld Huismussen of Gierzwaluwen waargenomen. Gierzwaluwen zijn op de locatie niet waarschijnlijk, omdat de mogelijke uitvlieghoogten beperkt zijn.

De woning is onderzocht op eventuele nesten / verblijfplaatsen van vogels, vleermuizen en uilen. Hierbij is niets aangetroffen. Er zijn open stootvoegen en spouwontluchtingen aanwezig in de woning. Deze zijn onderzocht met een camera (Novascope), maar hierbij zijn geen sporen van aanwezigheid van fauna geconstateerd. Verder is de woning hermetisch gesloten voor toegang van vogels en vleermuizen.

Bij de inventarisatie is ook speciale aandacht besteed aan andere kenmerken van broedende vogelsoorten, zoals uitwerpselen en achtergelaten nestmateriaal. In de gebouwen is met name gelet op de aanwezigheid of kenmerken van voormalige aanwezigheid van uilen, vleermuizen of broedvogels.

Ook de kieren en gaten van de aansluitingen van de muren op de daken zijn met behulp van een camera (Novascope) geïnspecteerd. Hierbij is gelet op aanwezigheid van soorten, nesten en sporen van broedvogels en vleermuizen. Hierbij zijn geen aanwijzingen aangetroffen voor de aanwezigheid van fauna.

Vleermuizen

Bij het veldbezoek is met name speciaal gelet op de aanwezigheid van verblijfplaatsen voor vleermuizen. Deze zijn echter niet aangetroffen in de te slopen bebouwing. Op de onderzoekslocatie zijn een aantal bomen aanwezig, waar de boombewonende vleermuizen een verblijfplaats kunnen hebben. Deze bomen worden intact gelaten in het plan van de sloop en nieuwbouw.

Bij het veldbezoek op 29 mei 2023 in de avondperiode (van 19.00 uur tot ongeveer 22.00 uur) is gebruik gemaakt van een vleermuisdetector van het type Baton en een laptop met BatScan-software voor het herkennen van vleermuis-spectra. Met de detector zijn ter plaatse van het onderzoeksperceel en de omgeving geen waarnemingen van vleermuissoorten gedaan.

Het gebruik van de detector in de avondperioden is uitgevoerd om te verifiëren of er sprake is van vleermuizen die de bebouwing op het perceel gebruiken als verblijfplaats. Dit is hier niet het geval. Ons inziens is geen verder onderzoek noodzakelijk volgens het vleermuisprotocol van het NGB.

Andere hulpmiddelen, zoals een mistnetonderzoek of boomcamera zijn niet toegepast omdat met onderhavig onderzoek reeds voldoende informatie is verkregen over de aanwezigheid van vleermuizen.

Overige soorten

Voor de overige soorten is met name gelet op marterachtigen, zoals de steenmarter, bunzing en hermelijn. Er zijn geen sluip- of vraatsporen aangetroffen van deze soorten. De kans dat deze zullen worden aangetroffen zijn als klein te beschouwen. De bebouwing leent zich namelijk niet als verblijfplaats voor deze soorten, vanwege het feit dat deze gebouwen intensief door mensen zijn gebruikt en verder hermetisch zijn gesloten.

Op de akkerbouwpercelen rondom het perceel zijn geen sporen van de Das of marterachtigen aangetroffen. Deze kunnen het gebied gebruiken als foeragegebied. Ook op de onderzoekslocatie zelf zijn geen sporen aangetroffen en er zijn voor deze soorten ook geen verblijfplaatsen op de onderzoekslocatie.

4. Potentiële natuursoorten en relatie met ontwikkeling

De fysieke ontwikkeling ter plaatse betreft de sloop van de woning op het perceel en de nieuwbouw van een woning ten noorden hiervan. Het aantal verkeersontwikkelingen zal door de werkzaamheden niet toenemen. De emissie van geluid, geur of stof zal door de nieuwe ontwikkeling ruimschoots binnen de te stellen normering blijven.

Per natuursoort zal worden aangegeven wat de invloed van de ontwikkeling is op de mogelijk voorkomende natuursoorten zal zijn.

Flora

Tijdens het veldbezoek zijn geen beschermde soorten planten aangetroffen. Er is dus geen invloed van de ontwikkeling hierop.

Vogels

Uit de bevindingen van het veldbezoek blijkt dat het onderzoeksgebied geschikt is als onderdeel van het foerageergebied. Er zijn tijdens het veldonderzoek een aantal inheemse soorten waargenomen.

Er zijn in de te slopen bebouwing geen broed- / verblijfplaatsen aanwezig. Omdat bij de inventarisatie geen beschermde soorten zijn waargenomen, is het niet waarschijnlijk dat verstoring optreedt bij de werkzaamheden.

In de nieuwe situatie blijven de foerageermogelijkheden aanwezig, zodat er netto geen wijzigingen in het gebied optreden voor broedvogelsoorten. Ook in de omgeving blijven ruimschoots voldoende mogelijkheden over, zodat de invloed op de vogels buiten het broedseizoen te verwaarlozen is.

Zoogdieren

Uit de bevindingen van het veldbezoek blijkt dat het onderzoeksgebied mogelijk geschikt is voor grondgebonden zoogdieren. Tijdens het veldbezoek zijn echter geen sporen aangetroffen van beschermde zoogdieren.

Rondom het plangebied zijn geen sporen of mogelijk verblijfplaatsen aangetroffen van vleermuizen. De te slopen bebouwing is hierop degelijk onderzocht. Het is wel mogelijk dat het gebied wordt gebruikt als foeragegebied.

De werkzaamheden tijdens de sloop en nieuwbouw zullen dus geen verstoring betekenen van eventueel vleermuizen. Ook hiervoor geldt dat er voldoende mogelijkheden in de directe omgeving resteren, zodat de invloed van de ontwikkeling op genoemde soorten als klein beschouwd kan worden.

Op de akkerbouwpercelen rondom het perceel zijn geen sporen van de Das en kleine marterachtigen aangetroffen. Deze gebruiken het gebied mogelijk als foeragegebied, maar op de onderzoekslocatie zelf zijn geen sporen aangetroffen. Wei- en akkerlanden zijn voor deze dieren interessantere foeragegebieden.

Reptielen en amfibieën

Uit de bevindingen van het veldbezoek blijkt dat de omgeving van het onderzoeksgebied niet geschikt is als onderdeel van het leefgebied van zowel reptielen als amfibieën. De voorwaarde hiervoor is de aanwezigheid van water in de onmiddellijke nabijheid en dat is hier niet het geval.

Voor reptielen die op droge gronden habiteren is het perceel minder geschikt, vanwege de schaarste in lage begroeiing. In de omgeving zijn er ruimschoots habitats mogelijk voor deze soorten.

Vlinders en libellen

Uit de bevindingen van het veldbezoek blijkt dat het onderzoeksperceel zelf minder geschikt is als onderdeel van het leefgebied van zowel vlinders als libellen, vanwege het ontbreken van waadplanten op het perceel en van water in de directe nabijheid. In de omgeving van het onderzoeksgebied is wel een juiste biotoop voor vlinders en libellen aanwezig. Tijdens het veldbezoek zijn geen soorten geconstateerd.

Mieren en kevers of overige ongewervelden

Uit de bevindingen van het veldbezoek blijkt dat het onderzoeksgebied niet geschikt is voor beschermde soorten kevers, omdat er geen geschikte biotopen aanwezig zijn. Voor het voorkomen van beschermde soorten mieren is de aanwezigheid van open naaldbossen een voorwaarde.

Tijdens het veldbezoek zijn geen soorten geconstateerd. Ook hier geldt dat de ontwikkeling op het perceel geen invloed heeft op de aanwezigheid van mieren, kevers of overige ongewervelden in het gebied.

Vissen

Uit de bevindingen van het veldbezoek blijkt dat in de omgeving van het onderzoeksgebied geen vissen kunnen voorkomen, omdat er geen water in de directe nabijheid aanwezig is. De sloten in de directe omgeving zijn hiervoor niet geschikt.

5. Conclusie

Door het literatuuronderzoek van de inventarisatie is aangetoond dat het mogelijk is dat in het gebied beschermde flora of fauna (voornamelijk vleermuizen, broed- en wintervogels) voor kunnen komen (zie inventarisatie Natuurloket).

In de nabijheid van het perceel zijn tijdens het veldbezoek in mei 2023 echter geen waarnemingen gedaan van schaarse soorten. Ook rondom het perceel zijn bij de inventarisaties geen waarnemingen gedaan van beschermde soorten (waaronder jaarrond beschermde soorten, zoals bijvoorbeeld Huismussen, (nesten van) Gierzwaluwen, uilen en vleermuissoorten.

Het veldonderzoek, uitgevoerd in de dag- en avondperiode op 29 mei 2023, zijn binnen het broedvogelseizoen uitgevoerd. Desondanks is er speciale aandacht besteed aan andere kenmerken van broedende vogelsoorten. Onder andere uitwerpselen van broedvogelsoorten, achtergebleven nestmaterialen en vraatsporen zijn kenmerken waarop speciaal is gelet.

Het veldonderzoek kan daarom als vrij uitvoerig worden beschouwd.

Bij de inventarisaties is ook aandacht besteed aan verblijfplaatsen van vleermuizen en nestkasten en -mogelijkheden in het gebied. Bij de inventarisatie van de vleermuizen is extra aandacht besteed aan mestsporen, keutels en vraatsporen.

De kieren en openingen in de te slopen bebouwing zijn onderzocht met een camera (Novascope) en hierbij zijn geen aanwijzingen aangetroffen voor verblijfplaatsen van fauna.

De afstanden tot de ecologische verbindingszones zijn voldoende groot om te kunnen stellen dat de ontwikkelingen in het plangebied een positieve invloed zullen hebben op de beschermde natuurgebieden.

Door de sloop van de woning en de nieuwbouw van een woning ten noorden hiervan, wordt het karakter van het gebied in geringe mate beïnvloed. Er verdwijnen echter geen verblijfs- of broedmogelijkheden, gezien de resultaten van de veldonderzoeken.

Bij de werkzaamheden dient niettemin aandacht te worden besteed aan eventuele verstoring van natuurwaarden in het algemeen. Door extra zorg hieraan te besteden tijdens de sloop- en bouwwerkzaamheden, wordt vermeden dat de dieren hiervan teveel hinder zullen ondervinden.

Op grond van deze inventarisatie gelden er geen belemmeringen voor de plannen op grond van de natuurwaarden.

Bijlage 1 : Situatietekening en luchtfoto

Maaseikerweg 182, Weert

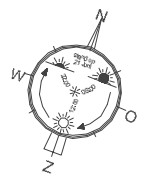
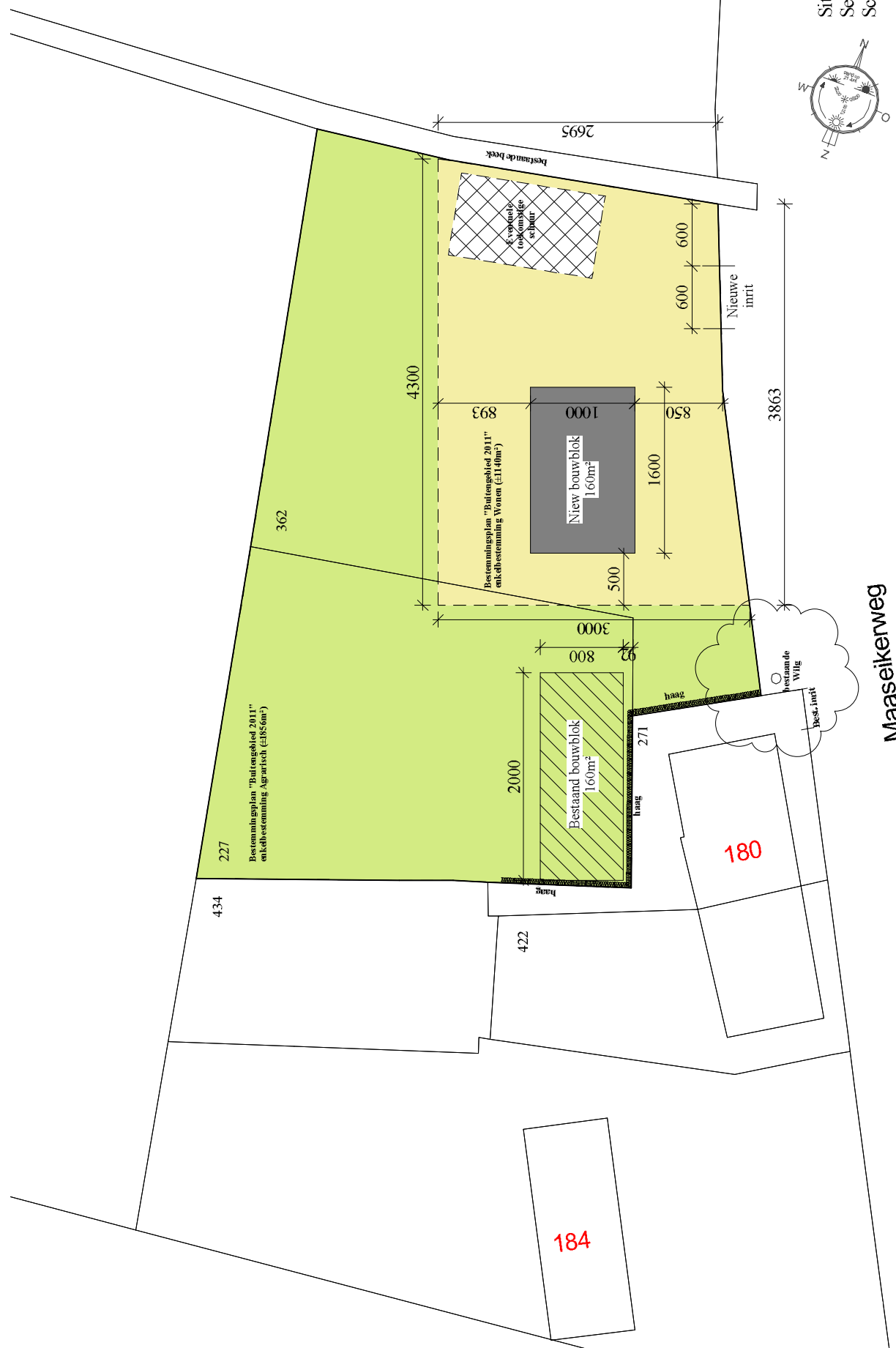
Quick scan flora en fauna

Legenda



Maaseikerweg 182





Situatie gem: Weert
 Sectie: IAD nr: 227 / 362
 Schaal: 1:500

Maaseikerweg

Bijlage 2 : Foto's onderzoekslocatie en omgeving

