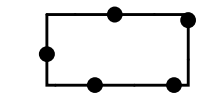



Plangebied




Plangebiedgrens

Bestemmingen



Agrarisch



Agrarisch - Agrarisch Bedrijf



Wonen

Dubbelbestemmingen



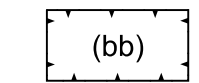
Waarde - Archeologie hoog

Gebiedsaanduidingen

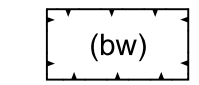


reconstructiewetzone - verwevingsgebied

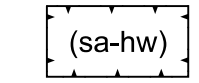
Funcieaanduidingen



bed and breakfast



bedrijfswoning



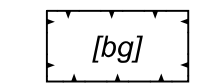
specifieke vorm van agrarisch - huisvesting werknemers

Bouwvlak



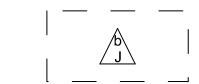
bouwvlak

Bouwaanduidingen

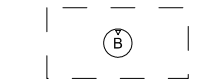


bijgebouwen

Maatvoeringaanduidingen



maximum aantal werknemers



maximum bouwhoogte erfafscheiding

Verklaringen



bestaande bebouwing en kadastrale ondergrond

Bestemmingsplan 'De Horst 2A'
Gemeente Weert
 NL.IMRO.0988.BPDeHorst2A-ON01

projectnr. BRO: P02801	status: ontwerp	wijziging: 20-04-2020 / l/w
projectnr. TPG: EP_RO-2006_515	concept: 30-03-2020 / l/w	wijziging: dd-mm-jjjj / tek
schaat: 1:1000	voortwerp: dd-mm-jjjj / tek	wijziging: dd-mm-jjjj / tek
formaat: A2	ontwerp: 09-06-2020 / l/w	laatste wijziging: dd-mm-jjjj / tek
deelpjan: -	vastgesteld: dd-mm-jjjj / tek	bestandsnaam: [IDN-nummer].dgn

