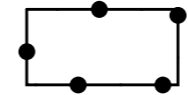



**Plangebied**



Plangebiedgrens

**Bestemmingen**



Agrarisch



Wonen

**Dubbelbestemmingen**

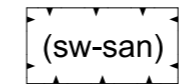


Waarde - Archeologie middelhoog

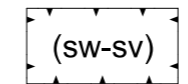


Waterstaat - Waterlopen

**Functieaanduidingen**



specifieke vorm van wonen - saneringslocatie



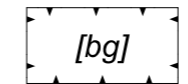
specifieke vorm van wonen - schuur voorlopig

**Bouwvlak**



bouwvlak

**Bouwaanduidingen**



bijgebouwen

**Verklaringen**



bestaande bebouwing en kadastrale ondergrond

**Bestemmingsplan 'Rietstraat 25'**

Gemeente Weert

NL.IMRO.0988.BPRietstraat25-ON01

|                 |                |
|-----------------|----------------|
| projectnr. BRO: | P03783         |
| projectnr. TPG: | EP_RO-2006_678 |
| schaal:         | 1:1000         |
| formaat:        | A3             |
| deelplan:       | -              |

|              |                  |
|--------------|------------------|
| status:      | ontwerp          |
| concept:     | 22-06-2021 / lvW |
| voorontwerp: | dd-mm-jjjj / tek |
| ontwerp:     | 30-09-2021 / lvW |
| vastgesteld: | dd-mm-jjjj / tek |

|                    |                  |
|--------------------|------------------|
| wijziging:         | 23-11-2021 / lvW |
| wijziging:         | dd-mm-jjjj / tek |
| wijziging:         | dd-mm-jjjj / tek |
| laatste wijziging: | dd-mm-jjjj / tek |
| bestandsnaam:      | {IDN-nummer}.dgn |

