


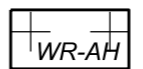
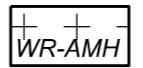


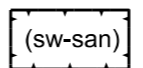

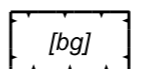
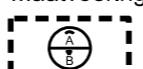





- Plangebied**
 Plangebiedgrens
- Bestemmingen**
 Tuin
 Wonen
- Dubbelbestemmingen**
 Waarde - Archeologie hoog
 Waarde - Archeologie middelhoog
 Waarde - Archeologie zeer hoog
 Waterstaat - Waterlopen
- Functieaanduidingen**
 specifieke vorm van wonen - saneringslocatie
- Bouwvlak**
 bouwvlak
- Bouwaanduidingen**
 bijgebouwen
- Maatvoeringaanduidingen**
 maximum goothoogte (m), maximum bouwhoogte (m)
 maximum aantal wooneenheden
 maximum volume (m3)
- Verklaringen**
 bestaande bebouwing en kadastrale ondergrond

Bestemmingsplan 'Oud Boshoven'

Gemeente Weert

NL.IMRO.0988.OudBoshoven4-ON01

projectnr. BRO: P04656	status: ontwerp	wijziging: 10-01-2022 / lvW	
projectnr. TPG: EP_RO-2006_713	concept: 19-10-2021 / lvW	wijziging: 21-04-2022 / lvW	
schaal: 1:500	voorontwerp: dd-mm-jjjj / tek	wijziging: 31-10-2022 / MP	
formaat: A3	ontwerp: 23-09-2022 / lvW	laatste wijziging: dd-mm-jjjj / tek	
deelplan: -	vastgesteld: dd-mm-jjjj / tek	bestandsnaam: [IDN-nummer].dgn	