

**LEGENDA:**

**Plangebied**



plangebied

**Bestemmingen**

*enkelbestemmingen*



Bedrijf

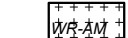


Bedrijf - Nutsvoorziening



Wonen

*dubbelbestemmingen*



Waarde - Archeologie middelhoog

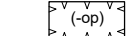
**Aanduidingen**

*gebiedsaanduidingen*

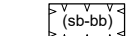


reconstructiewetzone - verwevingsgebied

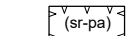
*functieaanduidingen*



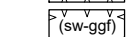
opslag uitgesloten



specifieke vorm van bedrijf - bouwbedrijf



specifieke vorm van recreatie - plattelandsappartementen



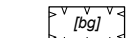
specifieke vorm van wonen - geen geluidsgevoelige functie

*bouwvlak*



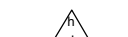
bouwvlak

*bouwaanduidingen*



bijgebouwen

*maatvoeringsaanduidingen*

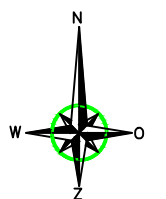


maximum bebouwd oppervlak (m2)

**Verklaringen**



ondergrond: BGT en BRK (d.d. 27-8-2018)



0 m 50 m  
schaal 1:1000

Verbeelding	status:	<b>ontwerp</b>
	besluitnummer:	
Bestemmingsplan 'Kemperveldweg 3'	datum:	<b>27-05-2021</b>
	wijziging:	
	getekend:	<b>RS</b>
	schaal:	<b>1:1000</b>
Gemeente Weert	bladformaat:	<b>A3</b>
	idn besluitgebied:	<b>NL.IMRO.0988.BPKemperveldweg3-ON01</b>



Kerkstraat 4  
6367 JE Voerendaal  
Tel: 045-5753255

Kerkstraat 2  
6095 BE Baexem  
Tel: 0475-459282

www.aelmans.com  
info@aelmans.com