

**LEGENDA:**

**Plangebied**



plangebied

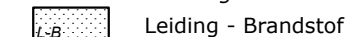
**Bestemmingen**

*enkelbestemmingen*

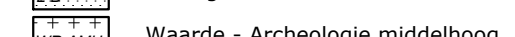


Maatschappelijk

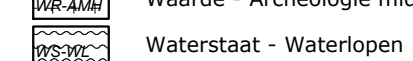
*dubbelbestemmingen*



Leiding - Brandstof



Waarde - Archeologie middelhoog



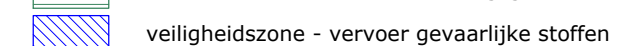
Waterstaat - Waterlopen

**Aanduidingen**

*gebiedsaanduidingen*

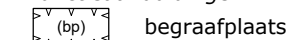


reconstructiewetzone - verwevingsgebied



veiligheidszone - vervoer gevaarlijke stoffen

*functieaanduidingen*



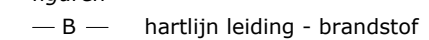
begraafplaats

*bouwvlakken*



bouwvlak

*figuren*

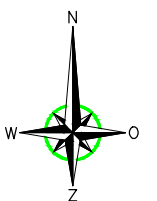


hartlijn leiding - brandstof

**Verklaringen**



ondergrond: BGT en DKK (d.d. 16-05-2023)



Verbeelding	status:	ontwerp
	besluitnummer:	
Bestemmingsplan 'De Achterste Singel ong.'	datum:	06-11-2023
	wijziging:	
	getekend:	RS
	schaal:	1:1000
Gemeente Weert	bladformaat:	A3
	idn besluitgebied:	NL.IMRO.0988.BPDeAchtersteSnglo-ON01



Kerkstraat 4  
6367 JE Voerendaal  
Tel: 045-5753255

Kerkstraat 2  
6095 BE Baexem  
Tel: 0475-459260

www.aelmans.com  
info@aelmans.com