



STIKSTOFDEPOSITIE ONDERZOEK

POORTERHOF, WEERT

Opdrachtgever:	Gemeente Weert
Projectnr:	WEE163-02
Datum:	25 mei 2023

STIKSTOFDEPOSITIE ONDERZOEK

POORTERHOF, WEERT

Opdrachtgever: Gemeente Weert
Projectnr: WEE163-02
Rapportnr: 20230525-WEE163-02-RAP-STD-1.0
Status: Definitief
Datum: 25 mei 2023

T 088 - 33 66 333
F 088 - 33 66 099
E info@kragten.nl



© 2023 Kragten
Niets uit dit rapport mag worden veeleevoudigd en/of openbaar gemaakt door middel van druk, fotokopie, microfilm of op welke andere wijze dan ook zonder voorafgaande toestemming van Kragten. Het is tevens verboden informatie en kennis verwerkt in dit rapport ter beschikking te stellen aan derden of op andere wijze toe te passen dan waaraan in de overeenkomst toestemming wordt verleend.

Opsteller:
MF

Verificatie:
RVH

Validatie:
PKAA

kragten

INHOUDSOPGAVE

1	INLEIDING.....	4
2	UITGANGSPUNTEN	5
2.1	Algemeen	5
2.2	Situering Natura 2000-gebieden.....	5
3	WETTELIJK KADER.....	7
3.1	Landelijke wet- en regelgeving.....	7
3.2	Voortoets.....	7
3.3	Passende beoordeling.....	7
3.4	Toetsingskader buurlanden.....	8
4	BEREKENINGSSYSTEMATIEK	9
4.1	Algemeen	9
4.2	Referentiesituatie.....	9
4.3	Gebruiksfase	9
4.4	Aanlegfase.....	10
4.4.1	Mobiele werktuigen	10
4.4.2	Bouwverkeer.....	11
5	REKENRESULTATEN EN BEOORDELING	12
6	CONCLUSIE.....	13

BIJLAGEN

B1	AERIUS
B1.1	Gebruiksfase
B1.2	Aanlegfase
B2	EMISSIEBEPALING

AFBEELDINGEN

Afbeelding 1	Ligging plangebied.....	5
Afbeelding 2	Situering Natura 2000-gebieden (bron: https://calculator.aerius.nl/calculator/).....	6
Afbeelding 3	Grafische weergave gehanteerde bronnen gebruiksfase.....	10
Afbeelding 4	Grafische weergave gehanteerde bronnen aanlegfase.....	11

1 INLEIDING

In opdracht van Gemeente Weert is door Kragten een stikstofdepositie onderzoek uitgevoerd in verband met het plan aan de Poorterhof te Weert. Het plan behelst de beoogde ontwikkeling van maximaal 3 kavels ten behoeve van de realisatie van standplaatsen.

Ten behoeve van de juridisch-planologische verankering van het initiatief dient een bestemmingsplanprocedure te worden doorlopen. Als onderdeel hiervan dient te worden bepaald of als gevolg van dit initiatief significant negatieve gevolgen op nabijgelegen Natura 2000-gebieden kunnen worden uitgesloten. Een van deze mogelijke beïnvloedingsfactoren is stikstofdepositie, waarvoor voorliggend onderzoek is uitgevoerd.

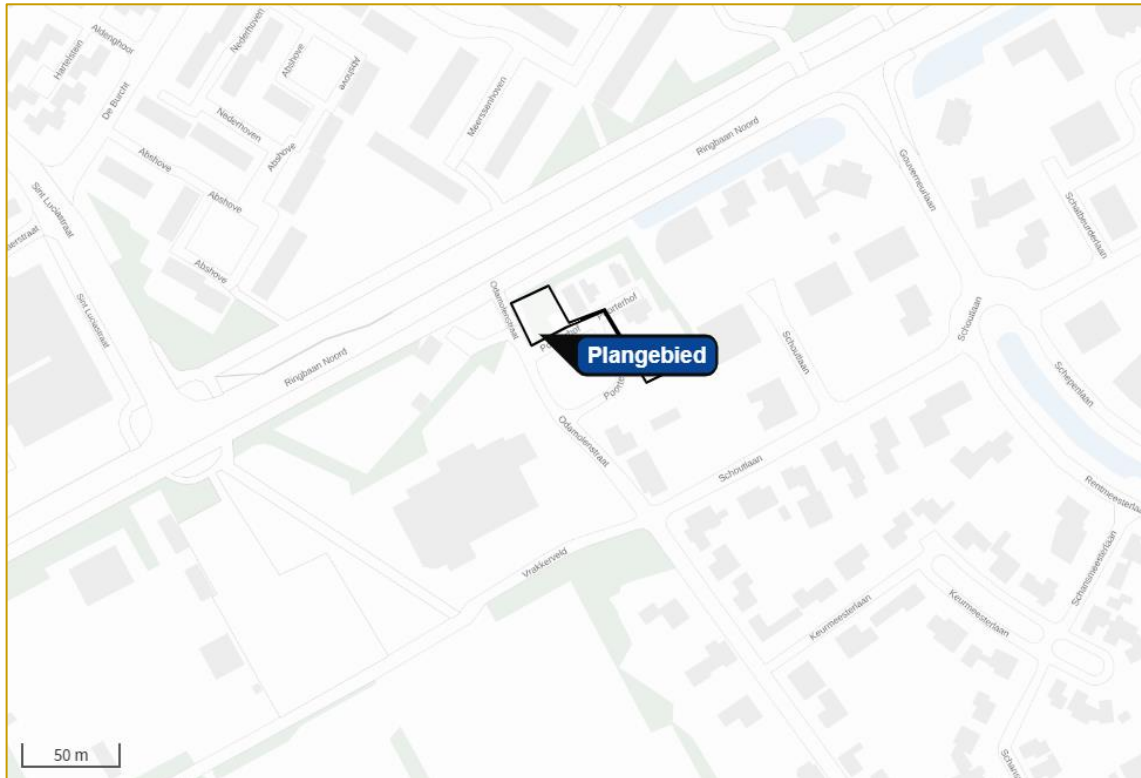
Ten behoeve van een voortoets in het kader van de Wet natuurbescherming is de gewenste situatie gemodelleerd op basis van de aangeleverde gegevens door de opdrachtgever. De stikstofdepositie is op de nabijgelegen Natura 2000-gebieden berekend en getoetst of het plan (mogelijke) significant negatieve gevolgen veroorzaakt op de instandhoudingsdoelstellingen van Natura 2000-gebieden.

Voorliggende rapportage geeft een overzicht van de gehanteerde uitgangspunten en rekenmethodiek, de rekenresultaten en de bevindingen.

2 UITGANGSPUNTEN

2.1 Algemeen

Het plangebied is gelegen aan de Poorterhof te Weert. Navolgende verbeelding geeft een geografisch overzicht van de ligging van het plan en de omgeving.



Afbeelding 1 Ligging plangebied

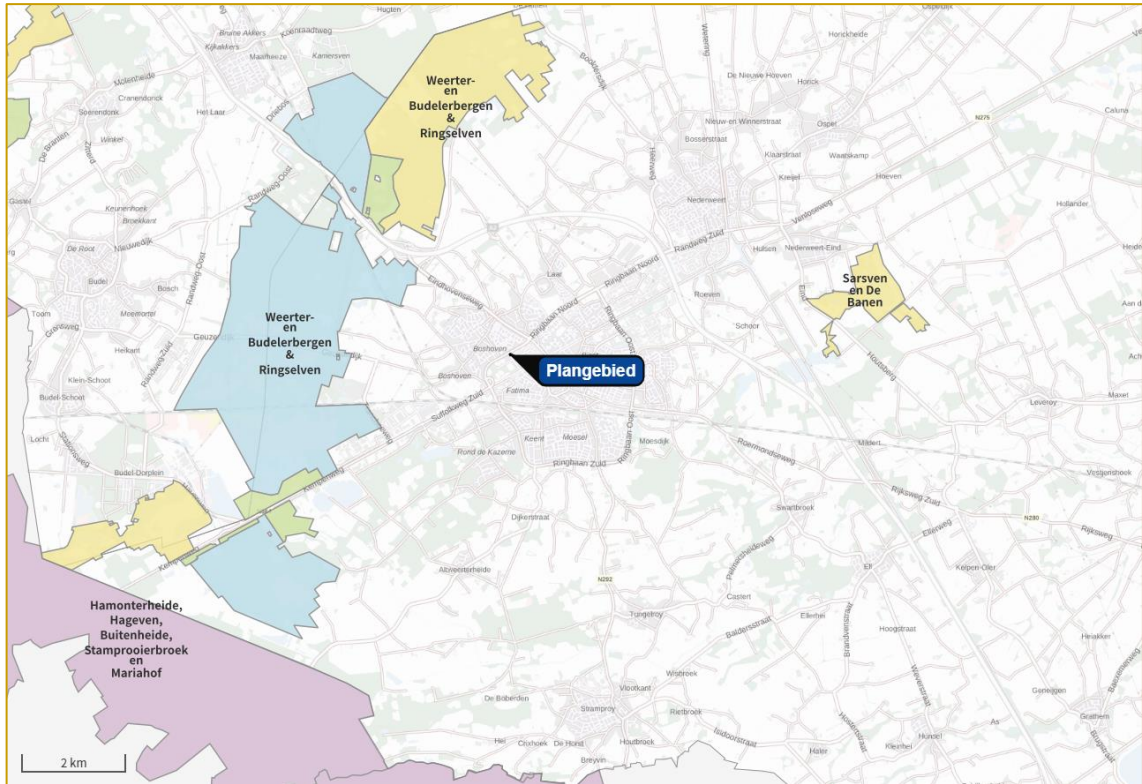
Het plan voorziet in de ontwikkeling van maximaal 3 kavels ten behoeve van de realisatie van standplaatsen.

2.2 Situering Natura 2000-gebieden

Ten behoeve van de stikstofdepositieberekeningen dient rekening gehouden te worden met de Natura 2000-gebieden waar een relevante bijdrage vanwege het plan verwacht kan worden. Navolgend zijn de meest nabij gelegen Natura 2000-gebieden opgesomd en weergegeven in de navolgende verbeelding. Aeries Calculator bepaalt automatisch de van toepassing zijnde Natura 2000-gebieden met een relevant effect.

- | | |
|---|------------------------------|
| - Weerter- en Budelerbergen & Ringselven | circa 2,3 km van plangebied |
| - Sarsven en De Banen | circa 5,9 km van plangebied |
| - Hamonterheide, Hageven, Buitenheide, Stramprooierbroek en Mariahof (BE) | circa 7,2 km van plangebied |
| - Grote Peel | circa 10,4 km van plangebied |

Overige Natura 2000-gebieden zijn op grotere afstand gelegen, de locatie van het plangebied is in de verbeelding weergegeven. De opgesomde en grafisch weergegeven Natura 2000-gebieden zijn niet gelijk aan de Natura 2000-gebieden met een relevante bijdrage maar geven slechts een overzicht van de ligging van het plan ten opzichte van nabijgelegen Natura 2000-gebieden.



Afbeelding 2 Situering Natura 2000-gebieden (bron: <https://calculator.aerius.nl/calculator/>)

3 WETTELIJK KADER

3.1 Landelijke wet- en regelgeving

In het kader van de toets aan de Wet Natuurbescherming wordt bepaald of een project of plan (mogelijke) significante gevolgen veroorzaakt op de instandhoudingsdoelstellingen van Natura 2000-gebieden. Voor plannen en projecten dient middels een voortoets, eventueel gevolgd door een passende beoordeling, getoetst te worden of het plan of project mogelijk significante gevolgen kan hebben op gevoelige habitattypen die gelegen zijn binnen omliggende Natura 2000-gebieden. De beoordeling van plannen, projecten en andere handelingen is uitgewerkt in paragraaf 2.3 van de Wet natuurbescherming.

3.2 Voortoets

Bij de voortoets in het kader van de Wet natuurbescherming draait het om de vraag of sprake kan zijn van significante gevolgen. De significantie van de gevolgen voor een gebied als gevolg van een plan of project worden afgezet tegen de instandhoudingsdoelstellingen van een Natura 2000-gebied, die zijn neergelegd in het aanwijzingsbesluit en zijn uitgewerkt in het beheerplan voor dat gebied. Wanneer een plan of project gevolgen heeft voor het gebied, maar de instandhoudingsdoelstellingen daarvan niet in gevaar brengt, zijn significante gevolgen uitgesloten.

Bij deze toetsing wordt bekeken of de ontwikkeling afzonderlijk of in combinatie met andere plannen of projecten significante gevolgen kan hebben. In hoeverre stikstofdepositie voor significante gevolgen op Natura 2000-gebieden kan zorgen, wordt in eerste instantie bepaald door te bezien of de ontwikkelingen die het plan of project mogelijk maakt tot een toename van stikstofdepositie leiden. Van ontwikkelingen die ten opzichte van de feitelijke situatie geen toename van de stikstofdepositie veroorzaken op Natura 2000-gebieden met stikstofgevoelige habitats waarvan de Kritische Depositie Waarde (KDW) wordt overschreden, zijn significante gevolgen met zekerheid uit te sluiten. In dit geval hoeft geen passende beoordeling te worden opgesteld.

Als uit de toets blijkt dat de realisatie van de in het plan opgenomen ontwikkelingsmogelijkheden wel leidt tot een toename van stikstofdepositie op één of meer in het kader van Natura 2000 beschermde stikstofgevoelige habitats waarvan de KDW al wordt overschreden of dreigt te worden overschreden door de toename van de stikstofdepositie. Waarbij tevens uit een ecologische toets blijkt dat significant negatieve gevolgen hierdoor niet kunnen worden uitgesloten, dan moet wel een passende beoordeling worden opgesteld.

Ingeval een ontwikkeling een herhaling of voortzetting is van een plan of project waarvoor reeds eerder een passende beoordeling is gemaakt, kan ingevolge artikel 2.8 lid 2 van de Wet natuurbescherming een nieuwe passende beoordeling achterwege blijven, voor zover deze redelijkerwijs geen nieuwe gegevens of inzichten kan opleveren omtrent de significante gevolgen ervan. De plan-m.e.r. die voor planologische procedures is gekoppeld aan het opstellen van een passende beoordeling is in een dergelijke situatie niet nodig. Feitelijk is er dan al een (nog steeds actuele) passende beoordeling aanwezig, die aantoont dat schadelijke gevolgen als gevolg van het plan zijn uitgesloten.

3.3 Passende beoordeling

Wanneer een plan of project significante negatieve gevolgen kan hebben, moet het bestuursorgaan ingevolge de Wet natuurbescherming een passende beoordeling opstellen vóórdat een plan kan worden vastgesteld. In geval van een project kan middels een vergunning in het kader van de Wet natuurbescherming de ontwikkeling worden vergund. Deze passende beoordeling moet de zekerheid geven dat de natuurlijke kenmerken van het betreffende gebied niet worden aangetast.

Een bestemmingsplan of project dient rekening te houden met de in het aanwijzingsbesluit voor het betrokken gebied vastgestelde instandhoudingsdoelstellingen en de wijze waarop deze zijn uitgewerkt in het voor het gebied vastgestelde beheerplan. De aanwijzingsbesluiten worden vastgesteld door de Minister van Economische Zaken. De beheerplannen worden over het algemeen vastgesteld door Gedeputeerde Staten van de provincie waarin het gebied geheel of grotendeels is gelegen, behalve voor zover de verantwoordelijkheid voor het beheer bij het Rijk ligt.

Als het bevoegd gezag op grond van de passende beoordeling niet de vereiste zekerheid heeft verkregen dat een plan of project de natuurlijke kenmerken niet zal aantasten, kan het plan in beginsel niet worden vastgesteld of kan het project niet vergund worden. Dat is alleen anders als er geen alternatieve oplossingen beschikbaar zijn, sprake is van dwingende redenen van openbaar belang en compenserende maatregelen worden getroffen. In dat geval kan een plan toch worden vastgesteld c.q. een project worden vergund.

3.4 Toetsingskader buurlanden

Nederland heeft met Duitsland en met België overlegd over de wijze waarop de bevoegde gezagen bij de beoordeling van aanvragen van toestemmingsbesluiten de gevolgen toetsen van activiteiten die stikstofdepositie veroorzaken op buitenlandse Natura 2000-gebieden. Nederland zal voor de toetsing van activiteiten die in Nederland plaatsvinden met gevolgen voor Natura 2000-gebieden in Duitsland of België dezelfde toetsingskaders hanteren als Duitsland en België zelf.

Voor de toetsing op Belgische Natura 2000-gebieden wordt aangesloten bij het Nederlands toetsingskader.

Voor de toetsing op Duitse Natura 2000-gebieden geldt het volgende toetsingskader:

1. Wanneer een project of een handeling op Nederlands grondgebied op geen enkel Natura 2000-gebied in Duitsland een toename van stikstofdepositie van meer dan 7,14 mol per hectare per jaar veroorzaakt, is er geen bezwaar tegen het verlenen van toestemming voor deze activiteit. Dit stikstofaspect staat een vergunningverlening door het Nederlandse bevoegd gezag dan niet in de weg.
2. Wanneer een project of een handeling op Nederlands grondgebied op een Duits Natura 2000-gebied meer dan 7,14 mol per hectare per jaar aan stikstofdepositie veroorzaakt, maar minder dan 3% van de kritische depositiewaarde van een voor stikstof gevoelig habitatype of leefgebied waar de totale deposities hoger zijn dan de kritische depositiewaarde, verzoekt het Nederlandse bevoegd gezag aan het desbetreffende Duitse bevoegd gezag om vast te stellen of in cumulatie sprake kan zijn van significante gevolgen. Als het Duitse bevoegd gezag vaststelt dat daarvan geen sprake is, staat dit stikstofaspect vergunningverlening door het Nederlandse bevoegd gezag niet in de weg.
3. Wanneer een project of handeling op Nederlands grondgebied op een Duits Natura 2000-gebied aan stikstofdepositie meer veroorzaakt dan 3% van de kritische depositiewaarde van een voor stikstof gevoelig habitatype of leefgebied waarvan de totale deposities hoger zijn dan de kritische depositie waarde, heeft het desbetreffende Nederlandse bevoegd gezag overleg met het desbetreffende Duitse bevoegd gezag. Zij zullen gezamenlijk bezien of en zo ja onder welke voorwaarden toestemming mag worden verleend. Ingeval het gaat om een project met mogelijk significante gevolgen als bedoeld in artikel 6, derde lid, van de Habitatrichtlijn, stelt degene die voornemens is het project te realiseren, daartoe een passende beoordeling op.

4 BEREKENINGSSYSTEMATIEK

4.1 Algemeen

Ten behoeve van de berekening van de stikstofdepositie in de Natura 2000-gebieden is een rekenmodel opgesteld met behulp van AERIUS Calculator, versie 2022¹. AERIUS Calculator rekent op basis van het Operationele Prioritaire Stoffen model (OPS) van het RIVM en standaard rekenmethode 2 (SRM2) uit de Regeling beoordeling luchtkwaliteit 2007.

In het kader van een voortoets dient beschouwd te worden of het plan afzonderlijk – of in combinatie met andere plannen – significante gevolgen ter plaatse van nabijgelegen Natura 2000-gebieden heeft.

Referentiesituatie

Bij een voortoets moeten de gevolgen van het plan worden gezien in relatie tot de referentiesituatie. Ingevolge de vaste jurisprudentie van de Afdeling bestuursrechtspraak van de Raad van State geldt als referentiesituatie bij de vaststelling van een nieuw bestemmingsplan ter vervanging van het geldende bestemmingsplan: de huidige – legale – feitelijke situatie ten tijde van de vaststelling van het nieuwe plan.

Beoogde situatie (gebruiksfase & aanlegfase)

Volgens vaste jurisprudentie van de Afdeling bestuursrechtspraak van de Raad van State moet zowel bij de voortoets als in de passende beoordeling van een bestemmingsplan worden uitgegaan van de representatieve invulling van de maximale planologische mogelijkheden die een plan biedt, en niet van een inschatting van wat er in werkelijkheid zal gaan gebeuren of wat er wordt beoogd. De achterliggende gedachte is dat alle mogelijkheden die het bestemmingsplan biedt in de praktijk kunnen worden benut en dat de plantoets dus moet uitwijzen of ook in dat geval negatieve gevolgen voor een Natura 2000-gebied zijn uit te sluiten.

4.2 Referentiesituatie

Ter plaatse van het plangebied is sprake van een parkeerplaats. Ten behoeve het onderhavig onderzoek is er worst-case vanuit gegaan dat er geen relevante stikstofemissie naar de lucht plaatsvinden ter plaatse van het plangebied.

4.3 Gebruiksfase

De standplaatsen worden gasloos uitgevoerd. De voor stikstofdepositie relevante bronnen betreffen daarmee alleen de verkeersbewegingen ten gevolge van het plan.

Voor de berekening is uitgegaan van het rekenjaar 2023. De uitgangspunten zijn in navolgende paragrafen beschreven. Bijlage B1.1 geeft een weergave van de invoergegevens.

Ten gevolge van het woningbouwplan vindt een verkeersaantrekkende werking plaats. In de bepaling van de stikstofdepositie is rekening gehouden met het arriverend en vertrekkend verkeer binnen het plan.

De verkeersgeneratie is bepaald met behulp van de publicatie 381 “Toekomstbestendig parkeren - Kencijfers parkeren en verkeersgeneratie van het CROW. Ten aanzien van het onderzoeksgebied en de stedelijkheidsgraad is uitgegaan van “Centrum / Sterk stedelijk”.

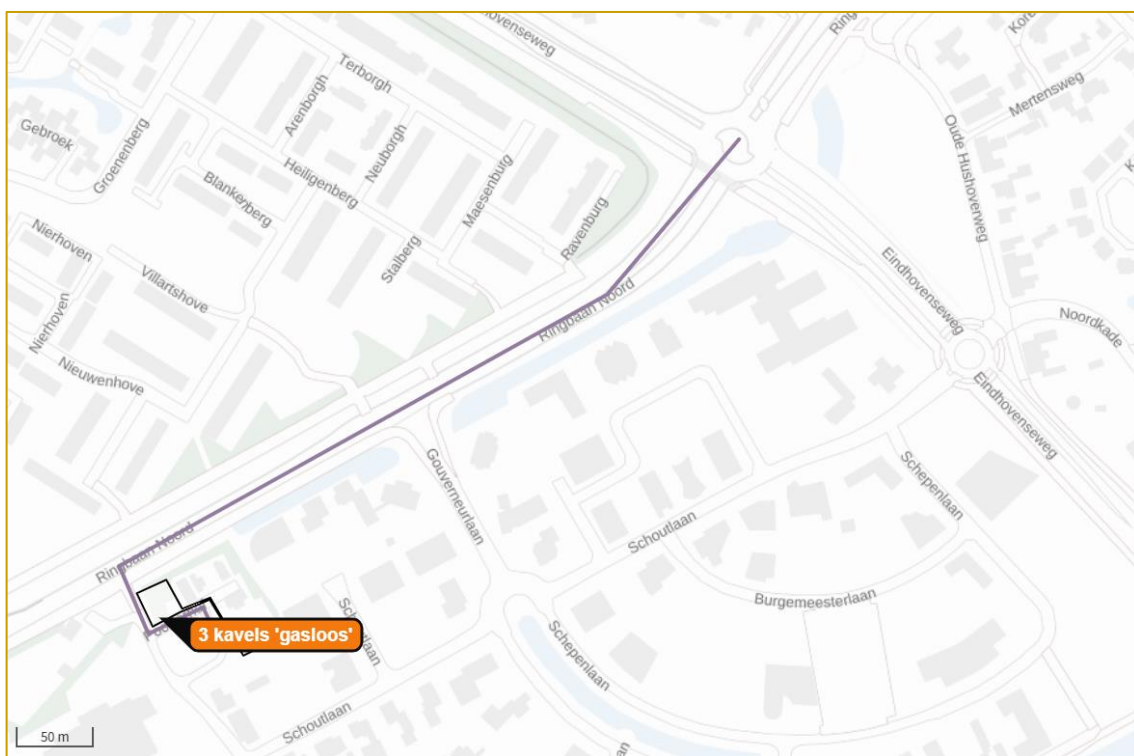
¹ <https://calculator.aerius.nl/calculator/>

Tabel 1 Verkeersgeneratie

Type	Aantal	Kental verkeersgeneratie [bewegingen]	Verkeersgeneratie [bewegingen/etmaal]
Standplaatsen	3	3,6 per kavel (Huur, huis, sociale huur)	10,8

Het verkeer is gemodelleerd binnen het plangebied en meegenomen tot aan de Eindhovenseweg. Hierna is het verkeer ruimschoots opgenomen in het heersend verkeersbeeld. De verkeersgeneratie is gemodelleerd middels het itemtype 'wegverkeer – binnen bebouwde kom'. Aerius Calculator maakt voor de verspreiding van emissies vanwege wegverkeer gebruik van de Standaardrekenmethode 2 (SRM-2) overeenkomstig de Regeling boordeling luchtkwaliteit 2007 (Rbl 2007).

Navolgende verbeelding geeft een weergave van de gehanteerde bronnen in de gebruiksfase.



Abbeelding 3 Grafische weergave gehanteerde bronnen gebruiksfase

4.4 Aanlegfase

Aanvullend is een berekening uit gevoerd naar de aanlegfase. Navolgend worden de uitgangspunten voor de berekening naar de aanlegfase beschreven. Bijlage B1.2 geeft een weergave van de invoergegevens.

4.4.1 Mobiele werktuigen

Ten behoeve van de aanlegfase van het plan zal gebruik worden gemaakt van mobiele werktuigen. Om de NO_x en NH₃-emissie van de mobiele werktuigen te bepalen wordt gebruik gemaakt van de draaiuren van de mobiele werktuigen. De emissie is berekend overeenkomstig de AERIUS methodiek zoals geactualiseerd door TNO in 2021². Tenslotte is ten aanzien van de belasting (%) voor werktuigcategorieën aangesloten bij de TNO actualisatie 2020³. Deze gecombineerde TNO methodiek maakt gebruik van de invoer van het vermogen (kW),

² TNO 2021 R12305 AUB (AdBlue verbruik, Uren, en Brandstofverbruik): een robuuste schatting van NO_x en NH₃ uitstoot van mobiele werktuigen, 13 december 2021

³ TNO 2020 R11528, Onderbouwing AERIUS emissiefactoren voor wegverkeer, mobiele werktuigen, binnenvaart en zeevaart, 8 oktober 2020

de belasting (%) en de motortechnologie (STAGE-klasse) om het brandstofverbruik te bepalen. Vervolgens worden aan de hand van de NO_x- & NH₃-emissiefactoren voor brandstofverbruik de NO_x- & NH₃-emissie per werktuig berekend.

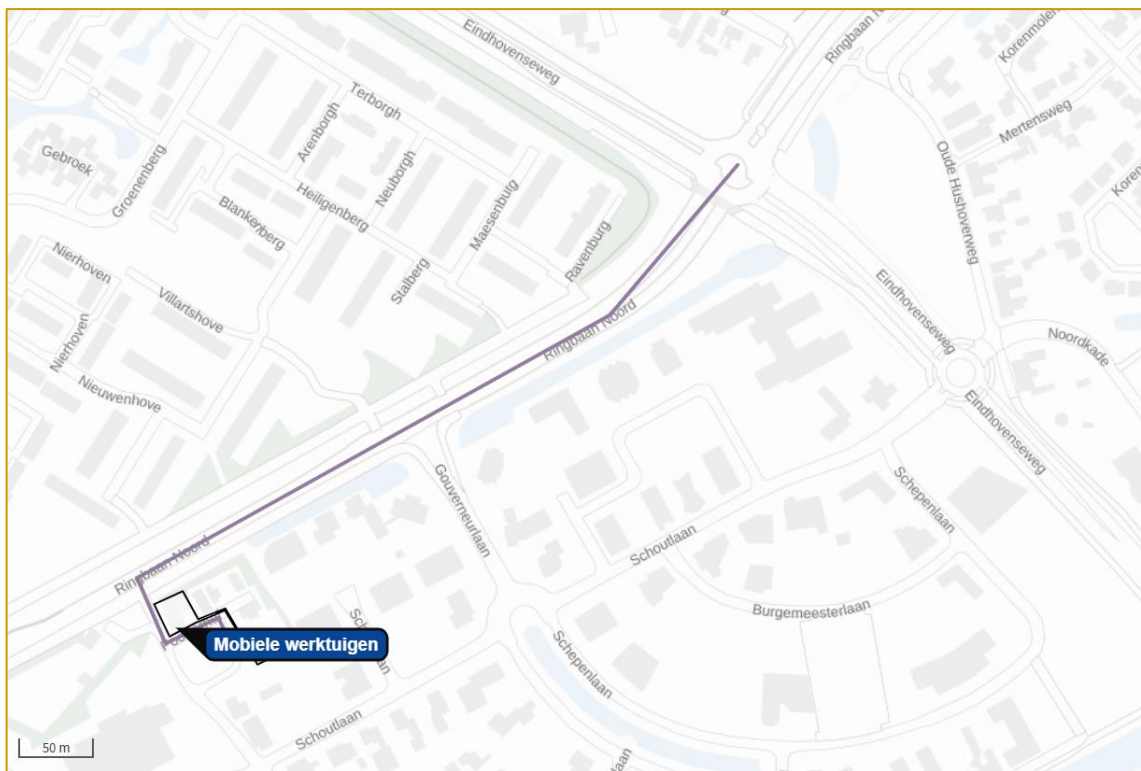
De exacte uitvoeringswijze is ten tijde van uitvoeren van dit onderzoek nog niet bekend. De gehanteerde uitgangspunten zijn op basis van expert judgement bepaald.

Bijlage B2 geeft een volledige weergave van de gehanteerde uitgangspunten en de berekende emissie.

4.4.2 Bouwverkeer

Voor de bouw wordt rekening gehouden met 24 voertuigen zwaar vrachtverkeer ten behoeve van de aan- en afvoer van bouwmaterialen. Hierbij is rekening gehouden met 10% filevorming. Daarnaast wordt rekening gehouden met 150 voertuigen licht verkeer voor het arriveren en vertrekken van voertuigen voor ondersteunde werkzaamheden.

Navolgende verbeelding geeft een weergave van de gehanteerde bronnen in de aanlegfase.



Afbeelding 4 Grafische weergave gehanteerde bronnen aanlegfase

5 REKENRESULTATEN EN BEOORDELING

Met behulp van het rekenprogramma Aeries Calculator is de stikstofdepositiebijdrage vanwege de gebruiks- en aanlegfase berekend ter plaatse van nabijgelegen gevoelige habitattypen in de voor het plan relevante Natura 2000-gebieden. In bijlage B1.1 en B1.2 zijn voor zowel de uitgevoerde berekening naar gebruiksfase als de aanlegfase weergegeven middels de Aeries PDF-export.

Uit de uitgevoerde berekeningen naar de gebruiksfase en de aanlegfase blijkt dat de stikstofdepositie in beide situaties niet meer dan 0,00 mol N/ha/jaar bedraagt. Het onderhavige plan zal afzonderlijk – of in combinatie met andere plannen – geen relevante significante cumulatieve effecten kunnen veroorzaken ter plaatse van nabijgelegen Natura 2000-gebieden. In het kader van een voortoets kunnen significant negatieve effecten derhalve worden uitgesloten waardoor het uitvoeren van een passende beoordeling niet aan de orde is en het aspect stikstofdepositie geen belemmering vormt voor de realisatie van het plan.

6 CONCLUSIE

In opdracht van Gemeente Weert is door Kragten een stikstofdepositie onderzoek uitgevoerd in verband met het plan aan de Poorterhof te Weert. Het plan behelst de beoogde ontwikkeling van maximaal 3 kavels ten behoeve van de realisatie van standplaatsen.

Ten behoeve van de juridisch-planologische verankering van het initiatief dient een bestemmingsplanprocedure te worden doorlopen. Als onderdeel hiervan dient te worden bepaald of als gevolg van dit initiatief significant negatieve effecten op nabijgelegen Natura 2000-gebieden kunnen worden uitgesloten. Een van deze mogelijke beïnvloedingsfactoren is stikstofdepositie, waarvoor voorliggend onderzoek is uitgevoerd.

Uit de uitgevoerde berekeningen naar de gebruiksfase en de aanlegfase blijkt dat de stikstofdepositie in beide situaties niet meer dan 0,00 mol N/ha/jaar bedraagt. Het onderhavige plan zal afzonderlijk – of in combinatie met andere plannen – geen relevante significante cumulatieve effecten kunnen veroorzaken ter plaatse van nabijgelegen Natura 2000-gebieden. In het kader van een voortoets kunnen significant negatieve effecten derhalve worden uitgesloten waardoor het uitvoeren van een passende beoordeling niet aan de orde is en het aspect stikstofdepositie geen belemmering vormt voor de realisatie van het plan.

BIJLAGEN

B1 AERIUS

B1.1 Gebruiksfase

Projectberekening

Dit document geeft een overzicht van de invoer en rekenresultaten van een Projectberekening met AERIUS Calculator. De berekening is uitgevoerd binnen stikstofgevoelige Natura 2000-gebieden, op rekenpunten die overlappen met habitattypen en/of leefgebieden die aangewezen zijn in het kader van de Wet natuurbescherming, gekoppeld aan een aangewezen soort, of nog onbekend maar mogelijk wel relevant, en waar tevens sprake is van een overbelaste of bijna overbelaste situatie voor stikstof.



- [Overzicht](#)
- [Samenvatting situaties](#)
- [Resultaten](#)
- [Detailgegevens per emissiebron](#)

*Deze PDF is een digitaal bestand dat weer in te lezen is in AERIUS. Meer toelichting over deze PDF kunt u vinden in een bijbehorende leeswijzer. Deze leeswijzer en overige documentatie is te raadplegen via:
www.aerius.nl/handleidingen-en-leeswijzers*



Contactgegevens

Rechtspersoon
Inrichtingslocatie

Gemeente Weert
Poorterhof,
6002 Weert

Activiteit

Omschrijving
Toelichting

WEE163
Berekening tbv een bestemmingsplanprocedure

Berekening

AERIUS kenmerk
Datum berekening
Rekenconfiguratie

Riubs6yGAR2W
25 mei 2023, 12:20
Wnb-rekengrid incl. eigen rekenpunten

Totale emissie

Gebruiksfase Poorterhof - Beoogd

Rekenjaar	Emissie NH ₃	Emissie NO _x
2023	41,1 g/j	0,6 kg/j

Resultaten



Gebruiksfase Poorterhof - Beoogd
Gekarteerd oppervlak met toename (ha)
Gekarteerd oppervlak met afname (ha)
Grootste toename
Grootste afname

Hoogste bijdrage	Hexagon	Gebied
-		
-		
-		
-		
-		

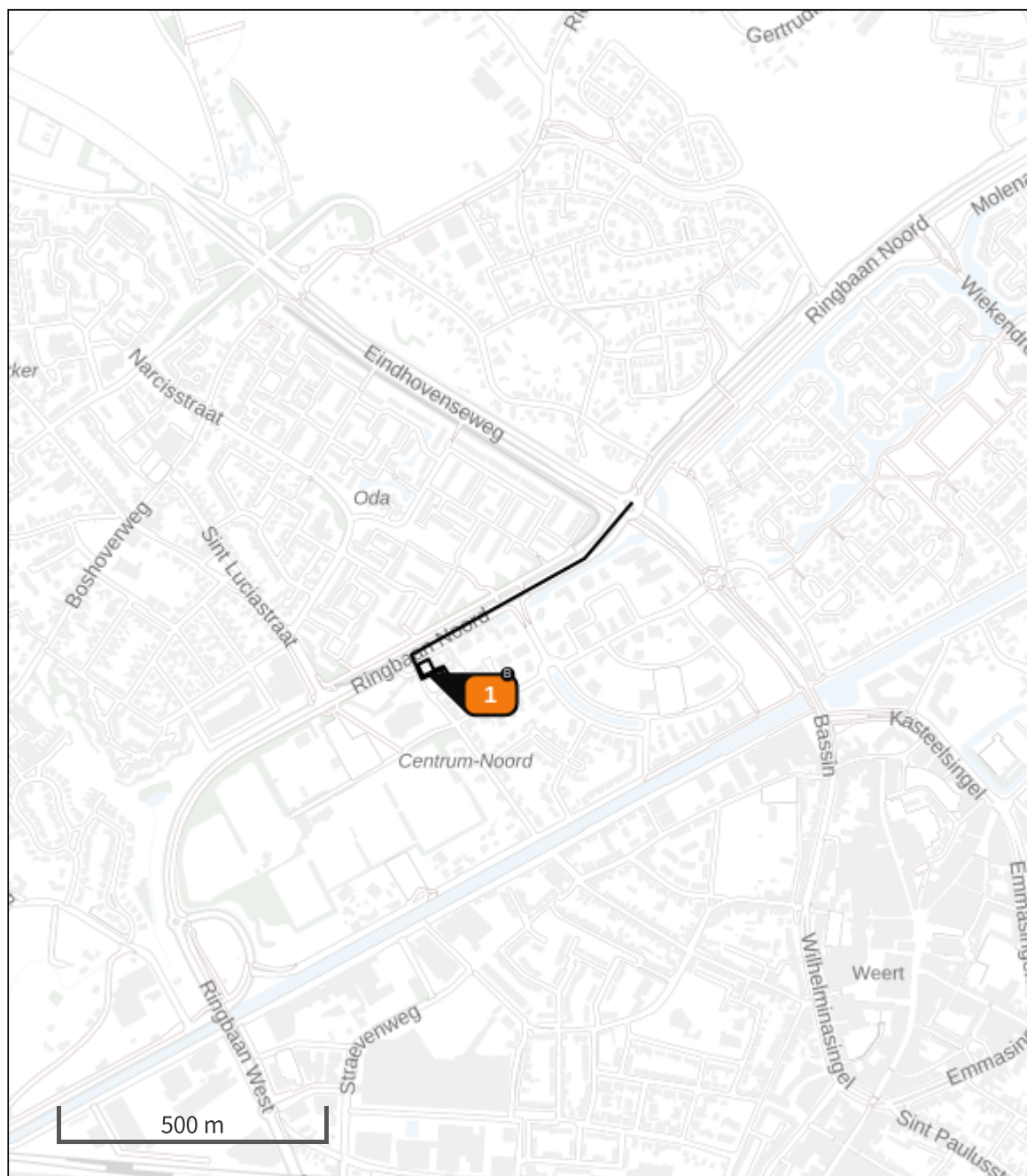


Gebruiksphase Poorterhof (Beoogd), rekenjaar 2023

Emissiebronnen

	Emissie NH ₃	Emissie NO _x
 Wonen en Werken Woningen 3 kavels 'gasloos'	-	-
 Verkeersnetwerk	41,1 g/j	0,6 kg/j

Hoogste af- en toename op (bijna) overbelaste stikstofgevoelige Natura 2000 gebieden.



- | | | | |
|---|----------------------------------|---|--|
|  | Habitatrichtlijn |  | Grootste toename (projectberekening) |
|  | Vogelrichtlijn |  | Grootste afname (projectberekening) |
|  | Vogelrichtlijn, Habitatrichtlijn |  | Hoogste totaal (achtergrond + projectberekening) |
|  | Niet bepaald | | |

De letters bij de bronlabels op de kaart geven bij welke type situaties de bronnen horen: beoogde situatie (B), referentiesituatie (R) en/of salderingsituatie (S).

Resultaten stikstofgevoelige Natura 2000 gebieden situatie "Gebruiksfase Poorterhof " (Beoogd) incl. saldering e/o referentie

	Berekend (ha gekarteerd)	Hoogste totale depositie (mol N/ha/jr)	Met toename (ha gekarteerd)	Grootste toename (mol N/ha/jr)	Met afname (ha gekarteerd)	Grootste afname (mol N/ha/jr)
Totaal	-	-	-	-	-	-

Per eigen rekenpunt	Naam	Coördinaat	Projectbijdrage (mol N/ha/jr)
10	Vogelschutzgebiet 'Schwalm-Nette-Platte mit Grenzwald u. Meinweg' (25 km)	X:202864 Y:361693	-
8	Vallei- en brongebied van de Zwarte Beek, Bolisserbeek en Dommel met heide en vengebieden. (22 km)	X:158549 Y:354615	-
7	Bosbeekvallei en aangrenzende bos- en heidegebieden te As-Opglabbeek-Maaseik (21 km)	X:174894 Y:343295	-
9	Mangelbeek en heide- en vengebieden tussen Houthalen en Gruitrode (23 km)	X:172382 Y:341980	-
5	Itterbeek met Brand, Jagersborg en Schootsheide en Bergerven (14 km)	X:177336 Y:349855	-
2	Abeek met aangrenzende moerasgebieden (9 km)	X:176134 Y:355153	-
3	Uiterwaarden langs de Limburgse Maas met Vijverbroek (13 km)	X:185571 Y:353238	-
1	Hamonterheide, Hageven, Buitenheide, Stamprooierbroek en Mariahof (9 km)	X:173563 Y:356517	-
4	Hageven met Dommelvallei, Beverbeekse Heide, Warmbeek en Wateringen (13 km)	X:164860 Y:365267	-
6	Bocholt, Hechtel-Eksel, Meeuwen-Gruitrode, Neerpelt en Peer (17 km)	X:162793 Y:355670	-

Gebruiksfasen Poorterhof , Rekenjaar 2023

1 Wonen en Werken | Woningen

Naam	3 kavels 'gasloos'	Uittreedhoogte	<u>1,0 m</u>
Locatie	X:176359,22	Warmteinhoud	<u>0,000 MW</u>
	Y:363258,75	Spreiding	1 m
Oppervlakte	0,09 ha		
Wijze van ventilatie	Niet geforceerd		
Temporele variatie	<u>Continue Emissie</u>		

2 Wegverkeer | Weg

Naam	Verkeer		Links	Rechts	NO _x	0,6 kg/j
Locatie	X:176503,36 Y:363388,43	Type scherm	-	-	NO ₂	0,1 kg/j
Lengte	633,55 m	Hoogte	-	-	NH ₃	41,1 g/j
Wegtype	Binnen bebouwde kom (doorstromend)	Afstand tot de weg	-	-		
Rijrichting	Beide richtingen					
Tunnelfactor	1					
Type hoogteligging	Normaal					
Weghoogte	0 m					
Verkeer	Max. snelheid	Voertuigbewegingen	In file			
Licht verkeer	Voorgeschreven factoren	10,8 p/etmaal	5,0 %			
Middelzwaar vrachtverkeer	Voorgeschreven factoren	0,0 p/etmaal	0,0 %			
Zwaar vrachtverkeer	Voorgeschreven factoren	0,0 p/etmaal	0,0 %			
Busverkeer	Voorgeschreven factoren	0,0 p/etmaal	0,0 %			

Disclaimer

Hoewel verstrekte gegevens kunnen dienen ter onderbouwing van een vergunningaanvraag, kunnen er geen rechten aan worden ontleend. De eigenaar van AERIUS aanvaardt geen aansprakelijkheid voor de inhoud van de door de gebruiker aangeboden informatie. Bovenstaande gegevens zijn enkel bruikbaar tot er een nieuwe versie van AERIUS beschikbaar is. AERIUS is een geregistreerd handelsmerk in Europa. Alle rechten die niet expliciet worden verleend, zijn voorbehouden.

Rekenbasis

Deze berekening is tot stand gekomen op basis van

AERIUS versie 2022.1_20230405_989cfb3815

Database versie 2022.1_989cfb3815

Voor meer informatie over de gebruikte methodiek en data zie:

<https://www.aerius.nl/>

B1.2 Aanlegfase

Projectberekening

Dit document geeft een overzicht van de invoer en rekenresultaten van een Projectberekening met AERIUS Calculator. De berekening is uitgevoerd binnen stikstofgevoelige Natura 2000-gebieden, op rekenpunten die overlappen met habitattypen en/of leefgebieden die aangewezen zijn in het kader van de Wet natuurbescherming, gekoppeld aan een aangewezen soort, of nog onbekend maar mogelijk wel relevant, en waar tevens sprake is van een overbelaste of bijna overbelaste situatie voor stikstof.



- [Overzicht](#)
- [Samenvatting situaties](#)
- [Resultaten](#)
- [Detailgegevens per emissiebron](#)

*Deze PDF is een digitaal bestand dat weer in te lezen is in AERIUS. Meer toelichting over deze PDF kunt u vinden in een bijbehorende leeswijzer. Deze leeswijzer en overige documentatie is te raadplegen via:
www.aerius.nl/handleidingen-en-leeswijzers*



Contactgegevens

Rechtspersoon
Inrichtingslocatie

Gemeente Weert
Poorterhof,
6002 Weert

Activiteit

Omschrijving
Toelichting

WEE163
Berekening tbv een bestemmingsplanprocedure

Berekening

AERIUS kenmerk
Datum berekening
Rekenconfiguratie

RoFqMTxNieZC
25 mei 2023, 12:20
Wnb-rekengrid incl. eigen rekenpunten

Totale emissie

Aanlegfase Poorterhof - Beoogd

Rekenjaar	Emissie NH ₃	Emissie NO _x
2023	0,4 kg/j	13,9 kg/j

Resultaten

Aanlegfase Poorterhof - Beoogd
Gekarteerd oppervlak met toename (ha)
Gekarteerd oppervlak met afname (ha)
Grootste toename
Grootste afname

Hoogste bijdrage	Hexagon	Gebied
-		
-		
-		
-		
-		

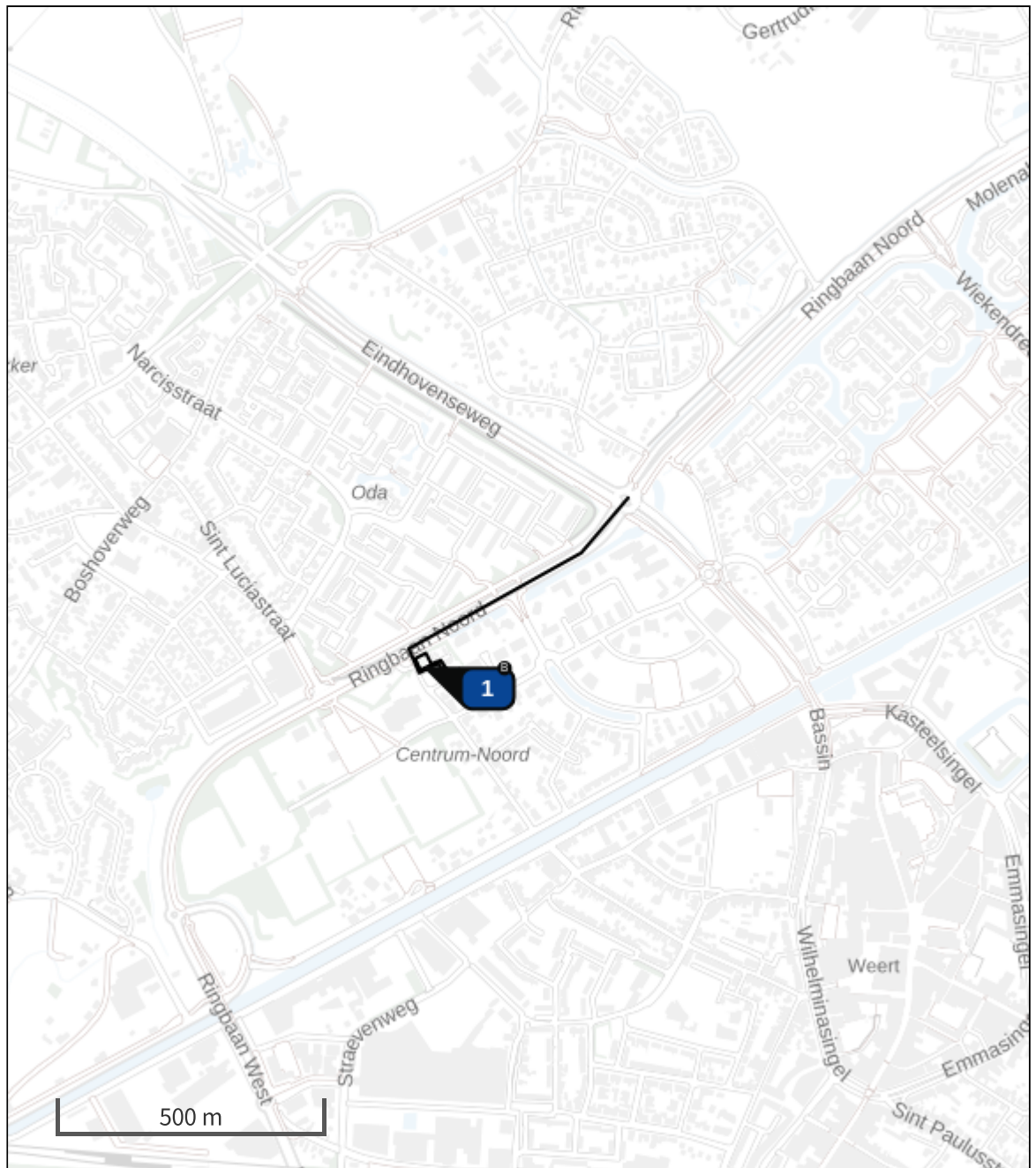









Aanlegfase Poorterhof (Beoogd), rekenjaar 2023

Emissiebronnen

	Emissie NH ₃	Emissie NO _x
1 Anders... Anders... Mobiele werktuigen	0,4 kg/j	13,7 kg/j
Verkeersnetwerk	5,4 g/j	0,2 kg/j

Hoogste af- en toename op (bijna) overbelaste stikstofgevoelige Natura 2000 gebieden.



- | | |
|---|--|
|  Habitatrictlijn |  Grootste toename (projectberekening) |
|  Vogelrichtlijn |  Grootste afname (projectberekening) |
|  Vogelrichtlijn, Habitatrictlijn |  Hoogste totaal (achtergrond + projectberekening) |
|  Niet bepaald | |

De letters bij de bronlabels op de kaart geven bij welke type situaties de bronnen horen: beoogde situatie (B), referentiesituatie (R) en/of salderingsituatie (S).

Resultaten stikstofgevoelige Natura 2000 gebieden situatie "Aanlegfase Poorterhof" (Beoogd) incl. saldering e/o referentie

	Berekend (ha gekarteerd)	Hoogste totale depositie (mol N/ha/jr)	Met toename (ha gekarteerd)	Grootste toename (mol N/ha/jr)	Met afname (ha gekarteerd)	Grootste afname (mol N/ha/jr)
Totaal	-	-	-	-	-	-

Per eigen rekenpunt	Naam	Coördinaat	Projectbijdrage (mol N/ha/jr)
10	Vogelschutzgebiet 'Schwalm-Nette-Platte mit Grenzwald u. Meinweg' (25 km)	X:202864 Y:361693	-
8	Vallei- en brongebied van de Zwarte Beek, Bolisserbeek en Dommel met heide en vengebieden. (22 km)	X:158549 Y:354615	-
7	Bosbeekvallei en aangrenzende bos- en heidegebieden te As-Opglabbeek-Maaseik (21 km)	X:174894 Y:343295	-
9	Mangelbeek en heide- en vengebieden tussen Houthalen en Gruitrode (23 km)	X:172382 Y:341980	-
5	Itterbeek met Brand, Jagersborg en Schootsheide en Bergerven (14 km)	X:177336 Y:349855	-
2	Abeek met aangrenzende moerasgebieden (9 km)	X:176134 Y:355153	-
3	Uiterwaarden langs de Limburgse Maas met Vijverbroek (13 km)	X:185571 Y:353238	-
1	Hamonterheide, Hageven, Buitenheide, Stamprooierbroek en Mariahof (9 km)	X:173563 Y:356517	-
4	Hageven met Dommelvallei, Beverbeekse Heide, Warmbeek en Wateringen (13 km)	X:164860 Y:365267	-
6	Bocholt, Hechtel-Eksel, Meeuwen-Gruitrode, Neerpelt en Peer (17 km)	X:162793 Y:355670	-

Aanlegfase Poorterhof, Rekenjaar 2023

1 Anders... | Anders...

Naam	Mobiele werktuigen	Uittreedhoogte	<u>0,0 m</u>	NO _x	13,7 kg/j
Locatie	X:176359,22	Warmteinhoud	<u>0,000 MW</u>	NH ₃	0,4 kg/j
	Y:363258,75	Spreiding	0 m		
Oppervlakte	0,09 ha				
Wijze van ventilatie	Niet geforceerd				
Temporele variatie	<u>Continue Emissie</u>				

2 Wegverkeer | Weg

Naam	Verkeer		Links	Rechts	NO _x	0,2 kg/j
Locatie	X:176503,36 Y:363388,43	Type scherm	-	-	NO ₂	44,8 g/j
Lengte	633,55 m	Hoogte	-	-	NH ₃	5,4 g/j
Wegtype	Binnen bebouwde kom (doorstromend)	Afstand tot de weg	-	-		
Rijrichting	Beide richtingen					
Tunnelfactor	1					
Type hoogteligging	Normaal					
Weghoogte	0 m					
Verkeer	Max. snelheid	Voertuigbewegingen			In file	
Licht verkeer	Voorgescreven factoren	300,0 p/jaar			0,0 %	
Middelwaar vrachtverkeer	Voorgescreven factoren	0,0 p/jaar			0,0 %	
Zwaar vrachtverkeer	Voorgescreven factoren	48,0 p/jaar			10,0 %	
Busverkeer	Voorgescreven factoren	0,0 p/jaar			0,0 %	

Disclaimer

Hoewel verstrekte gegevens kunnen dienen ter onderbouwing van een vergunningaanvraag, kunnen er geen rechten aan worden ontleend. De eigenaar van AERIUS aanvaardt geen aansprakelijkheid voor de inhoud van de door de gebruiker aangeboden informatie. Bovenstaande gegevens zijn enkel bruikbaar tot er een nieuwe versie van AERIUS beschikbaar is. AERIUS is een geregistreerd handelsmerk in Europa. Alle rechten die niet expliciet worden verleend, zijn voorbehouden.

Rekenbasis

Deze berekening is tot stand gekomen op basis van

AERIUS versie 2022.1_20230405_989cfb3815

Database versie 2022.1_989cfb3815

Voor meer informatie over de gebruikte methodiek en data zie:

<https://www.aerius.nl/>

B2 EMISSIEBEPALING

Emissiebepaling

Mobiele Werktuigen per woning

Naam	Werktuig	STAGE Klasse	Type werktuigcategorie Aerius	Bouwjaar	Vermogen [kW]	Classificatie tabel TNO	Motor-efficiëntie	Belasting [%]	Dieselkental [L/uur]	Bedrijfsduur [uren]	Diesel-verbruik [L]	AdBlue verbruik [L]	NO _x -emissie [kg]	NH ₃ -emissie [kg]
Graafmachine	graafmachines 200 kW	STAGE IIIb	graafmachines 200 kW, bouwjaar vanaf 2011	2013	200	C	0,970299	69,2857%	38,40	12	460,8	18,4	3,10	0,11
Trilplaat	trilplaten 10 kW	STAGE II	trilplaten 10 kW, bouwjaar vanaf 2002	2005	10	X	1,0510101	40,0000%	1,92	8	15,4	0	0,50	0,00
Kraan	mobiele kranen 210 kW	STAGE IIIb	mobiele kranen 210 kW, bouwjaar vanaf 2011	2013	210	C	0,970299	61,0000%	35,63	4	142,5	5,7	0,96	0,03
Totaal:													4,56	0,14

Bouwverkeer

Categorie	Voertuigen per dag	Bewegingen per dag	Voertuigen per woning	Bewegingen per woning
Lichtverkeer		0	50,0	100,0
Middel zwaar vrachtverkeer		0	0,0	0,0
Zwaar vrachtverkeer		0	8,0	16,0

Aantal woningen: **3**

Uitvoeringsduur: **1** jaar

Totaal
 Mobiele werktuigen: 13,7 kg NO_x
 0,4 kg NH₃

Per jaar
 13,7 kg NO_x
 0,4 kg NH₃

Bouwverkeer:
 300,0 bewegingen licht verkeer
 0,0 bewegingen middelzwaar
 48,0 bewegingen zwaar

300,0 bewegingen licht verkeer
0,0 bewegingen middelzwaar
48,0 bewegingen zwaar