

- LEGENDA**  
**Plangebied**
- Bestemmingsplangrens
  - Enkelbestemmingen**
    - Agrarisch
    - Agrarisch - Agrarisch bedrijf
    - Agrarisch met waarden
  - Dubbelbestemmingen**
    - Leiding - Riol
    - Waarde - Archeologie hoog
    - Waarde - Archeologie middelhoog
    - Waterstaat - Waterlopen
  - Gebiedsaanduidingen**
    - geluidzone - industrie
    - overige zone - gemeentelijk stads- en dorpsgezicht
    - reconstructiewezone - extensiveringsgebied
    - reconstructiewezone - verwevingsgebied
    - vrijwaringszone - molenbiotop
    - vrijwaringszone - weg
  - Functionaanduidingen**
    - bedrijfswoning
    - intensieve veehouderij
    - kampeerboerderij
    - landschapswaarden
    - specifieke vorm van agrarisch - geitenhouderij
    - specifieke vorm van bedrijf - handel in kip en kipproducten
    - specifieke vorm van wonen - voormalige agrarische bedrijfswoning
    - waardevolle boom
  - Bouvlakken**
    - bouwvlak
  - Bouwaanduidingen**
    - karakteristiek
  - Maatvoeringen**
    - maximum aantal bedrijfswoningen
    - maximum oppervlakte (m2)
  - Figuren**
    - hartlijn leiding - riool
    - relatie
  - Verklaringen**
    - kadastrale, BGT- en gemeentegrens -ondergrond



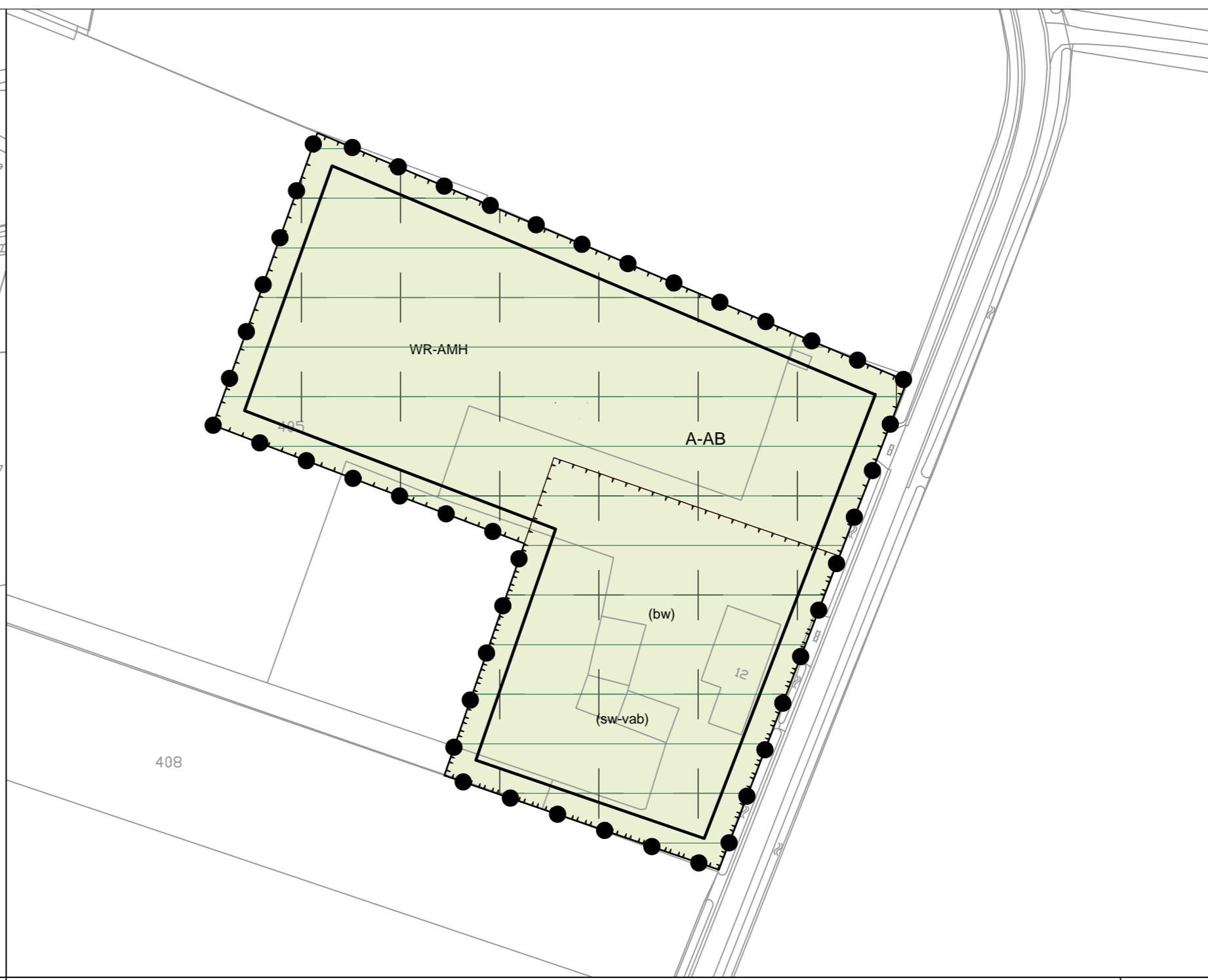
17. Bocholterweg 150 1:2000



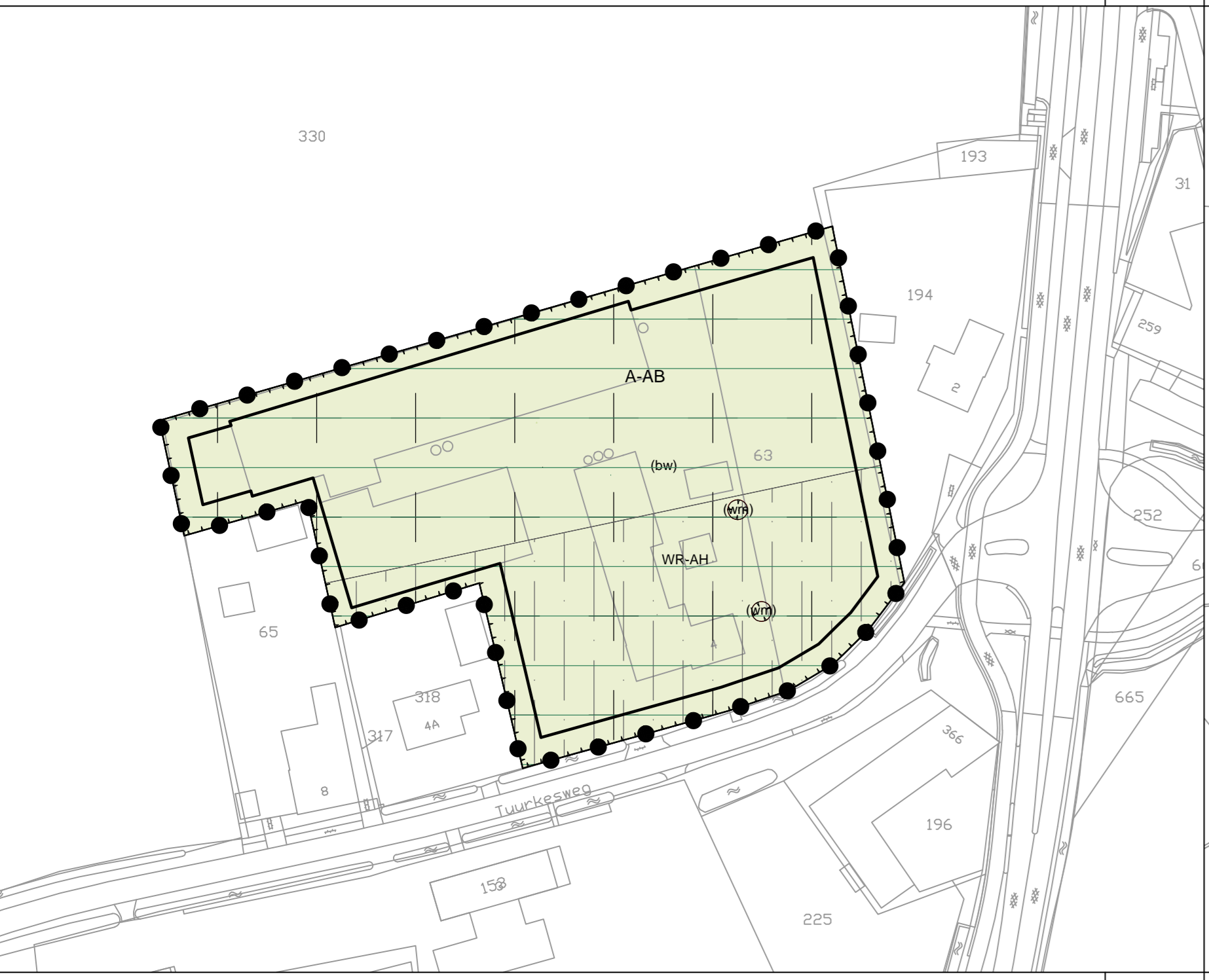
18. Heltenbosdijk 4 1:1000



19. Wijffelterbroekdijk 39 1:2000



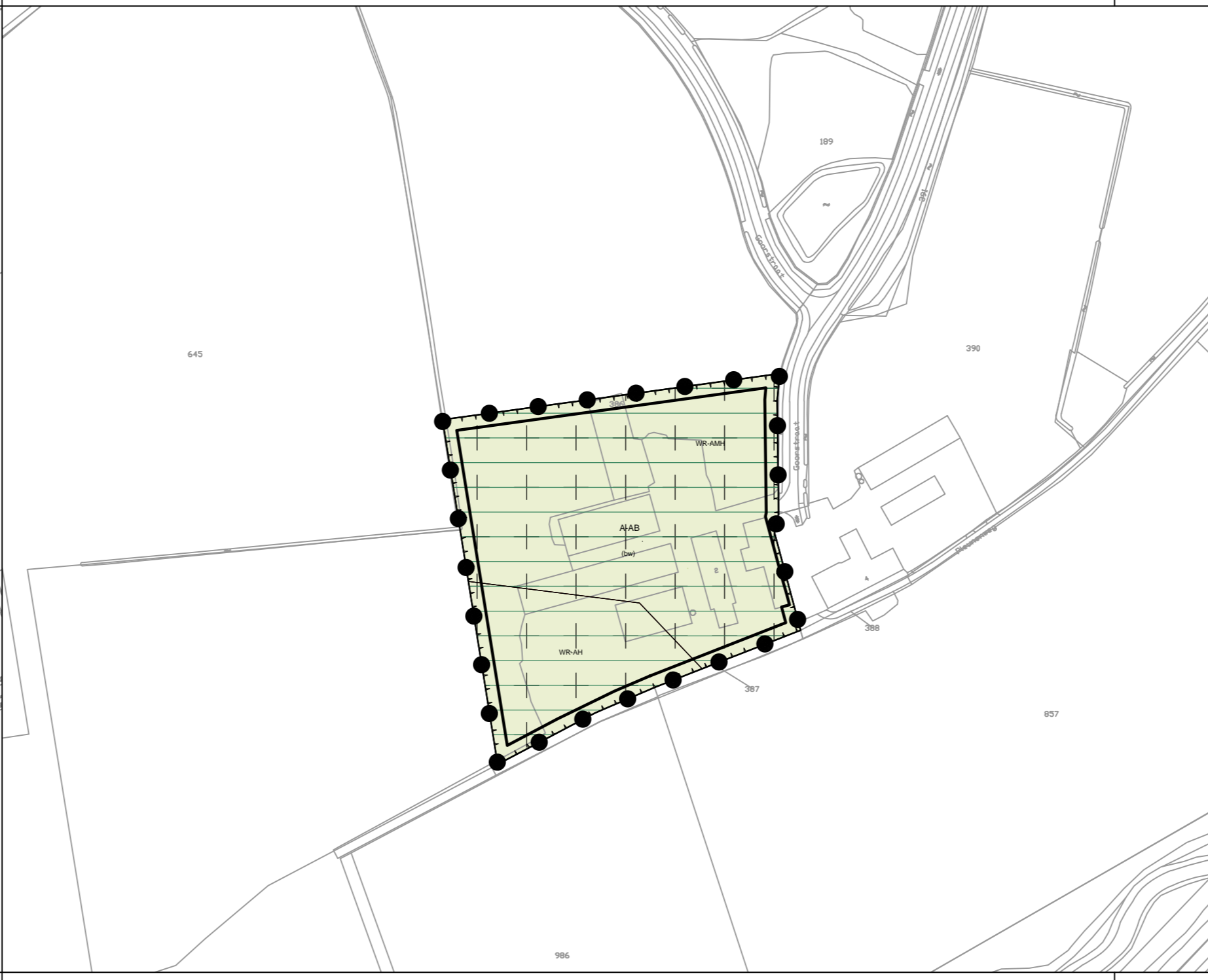
20. Heltenbosdijk 12 1:1000



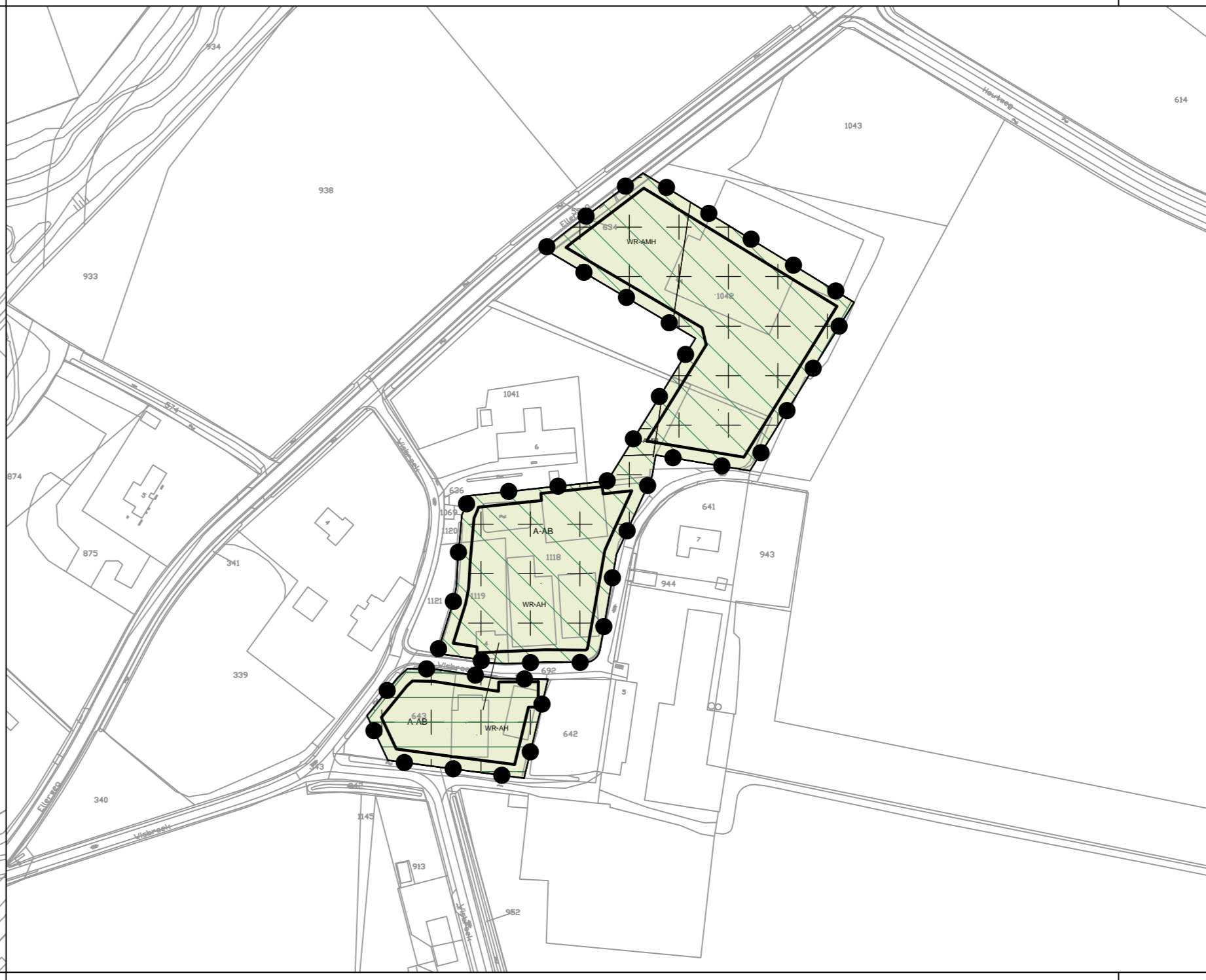
21. Tuurkesweg 4 1:1000



22. Kievitspeelweg 17 / Kievitspeelweg 22 1:2000



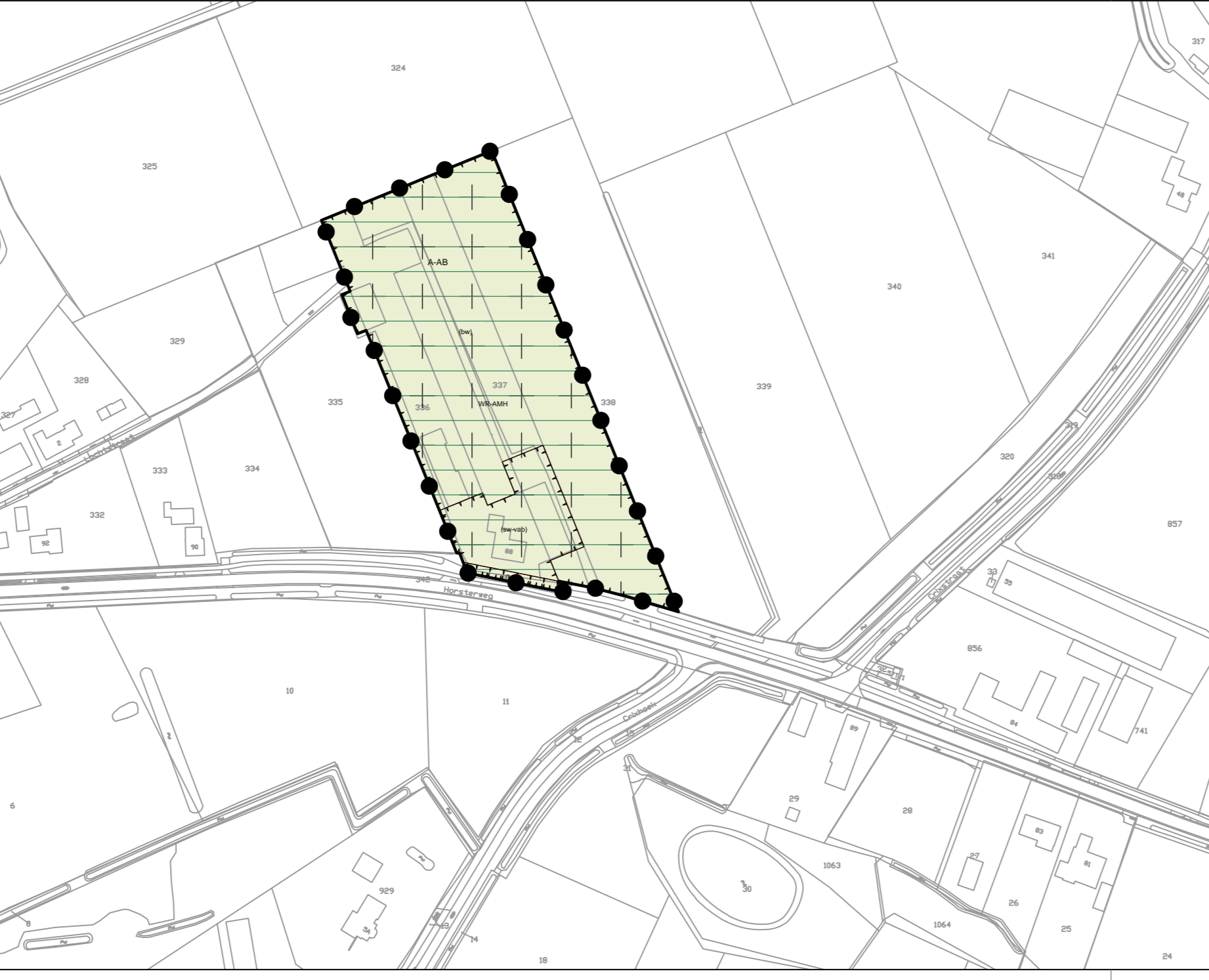
23. Goorstraat 2 1:2000



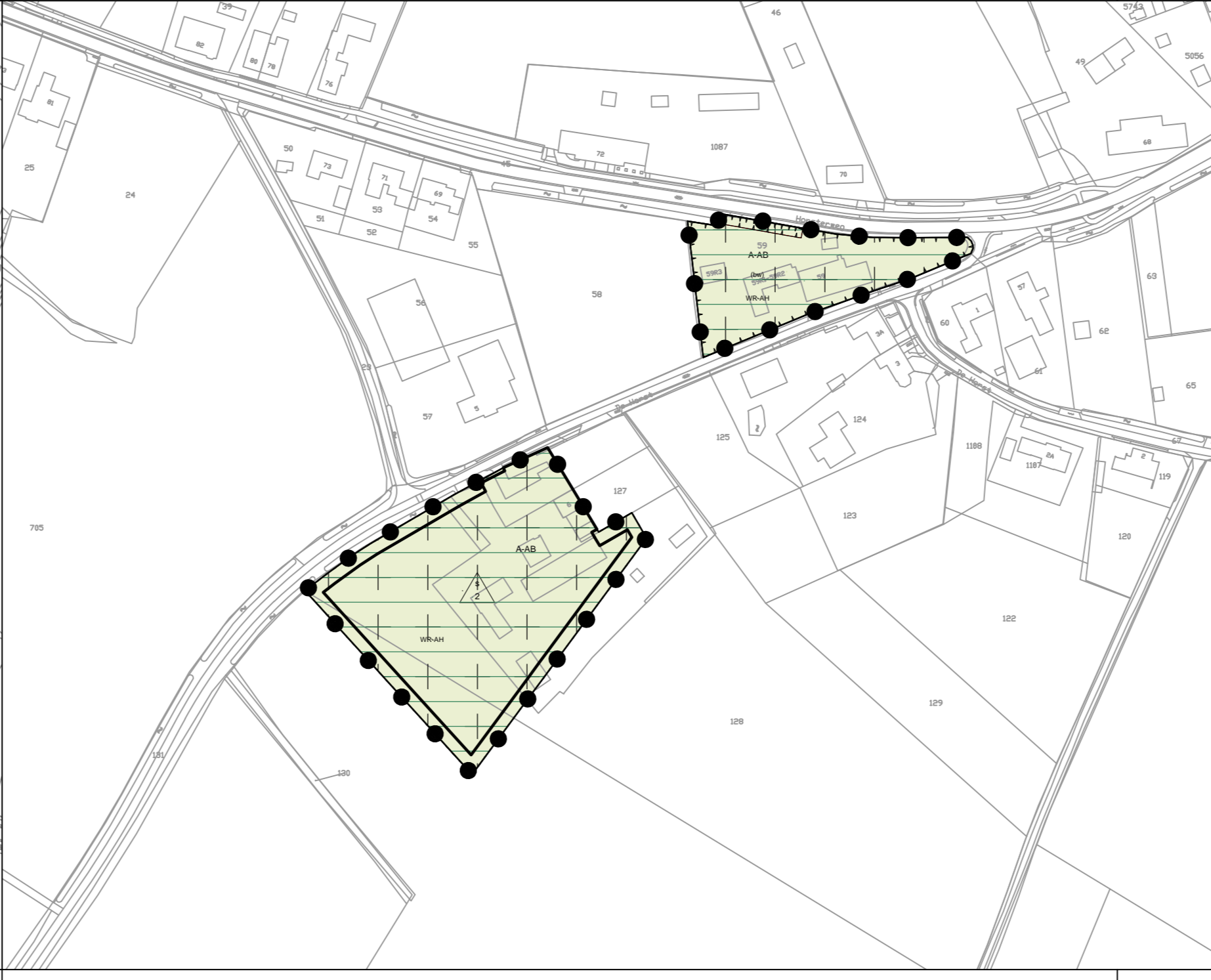
24. Wisbroek 4 1:2000



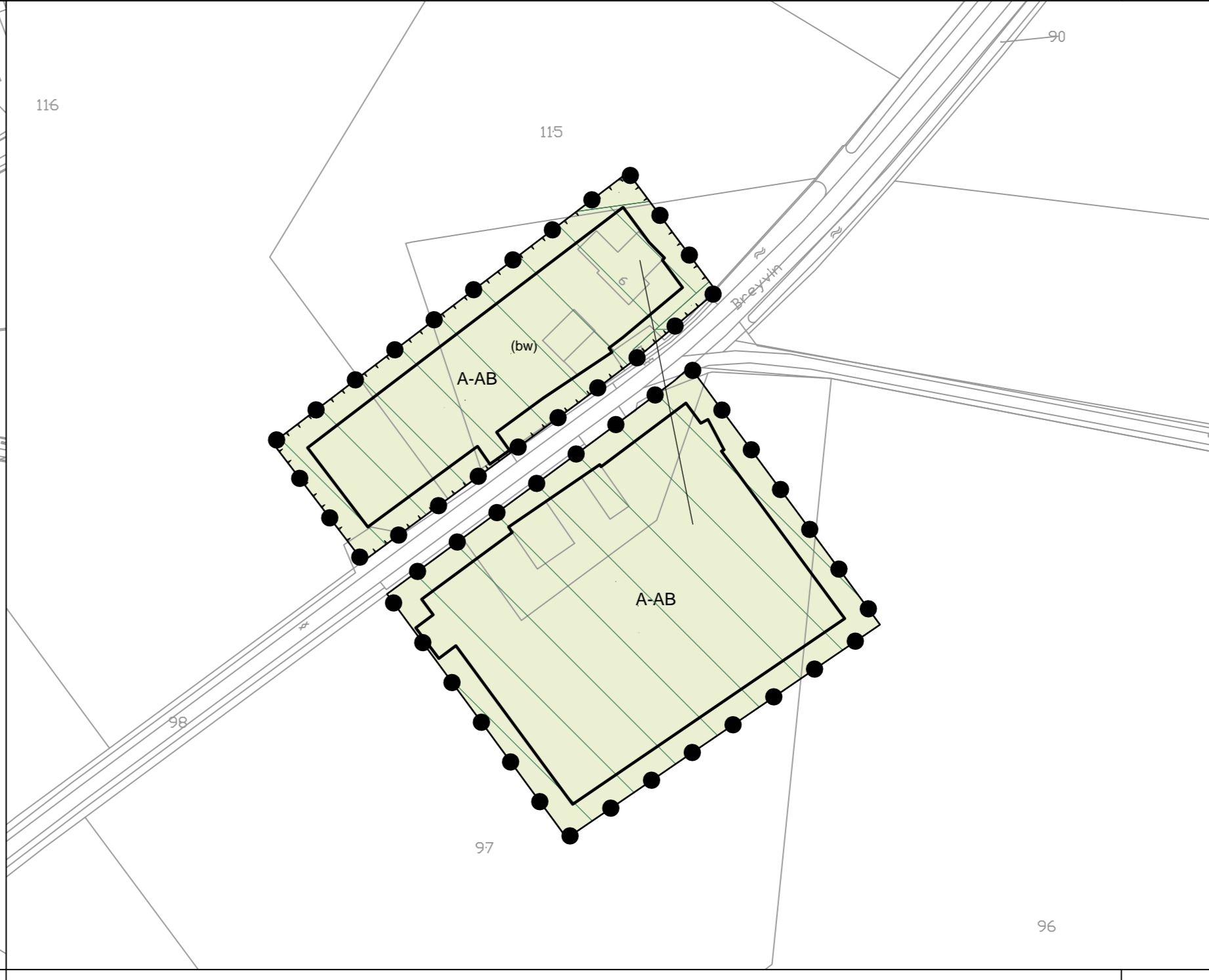
25. Lochtstraat 5 1:1000



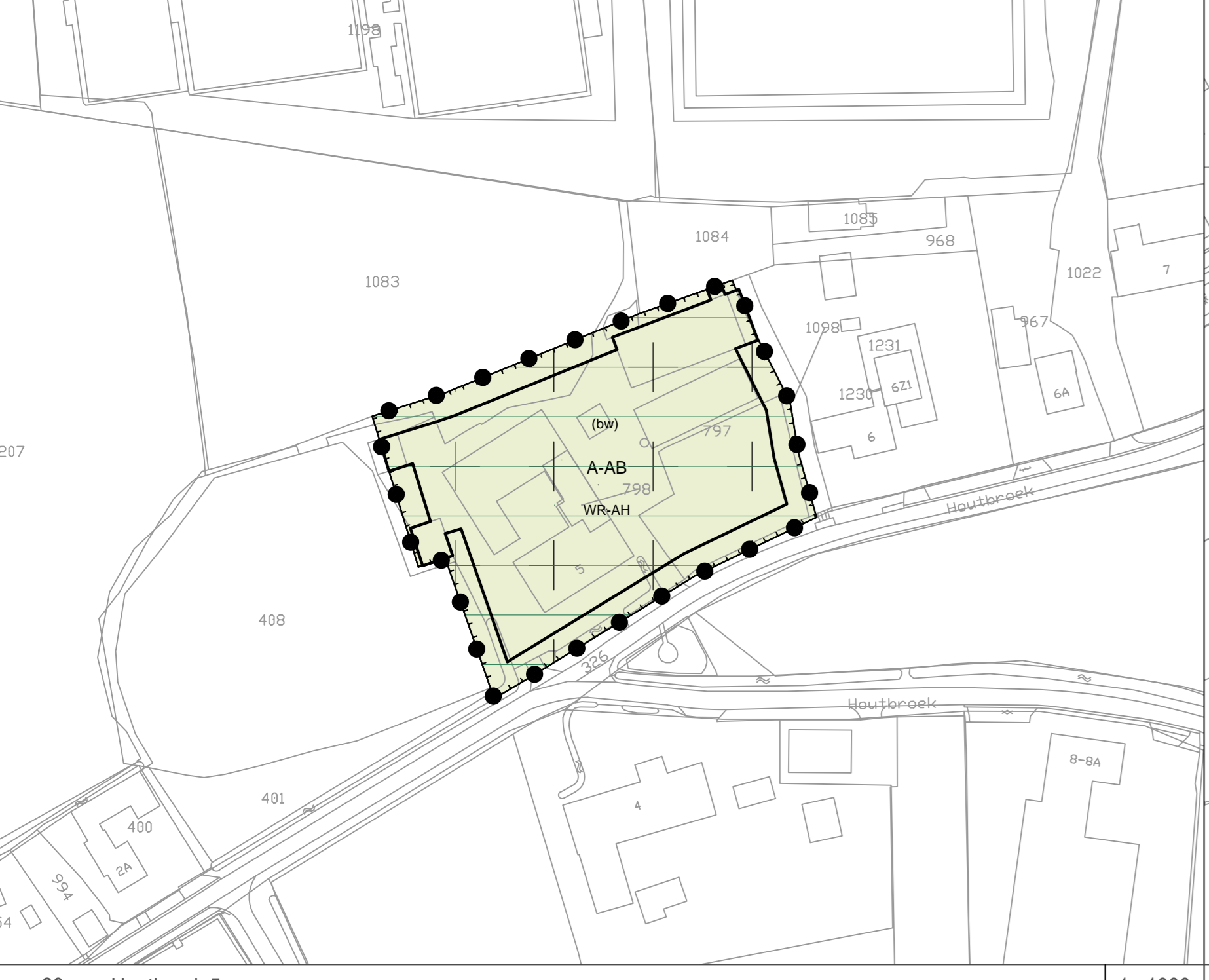
26. Horsterweg 88 1:2000



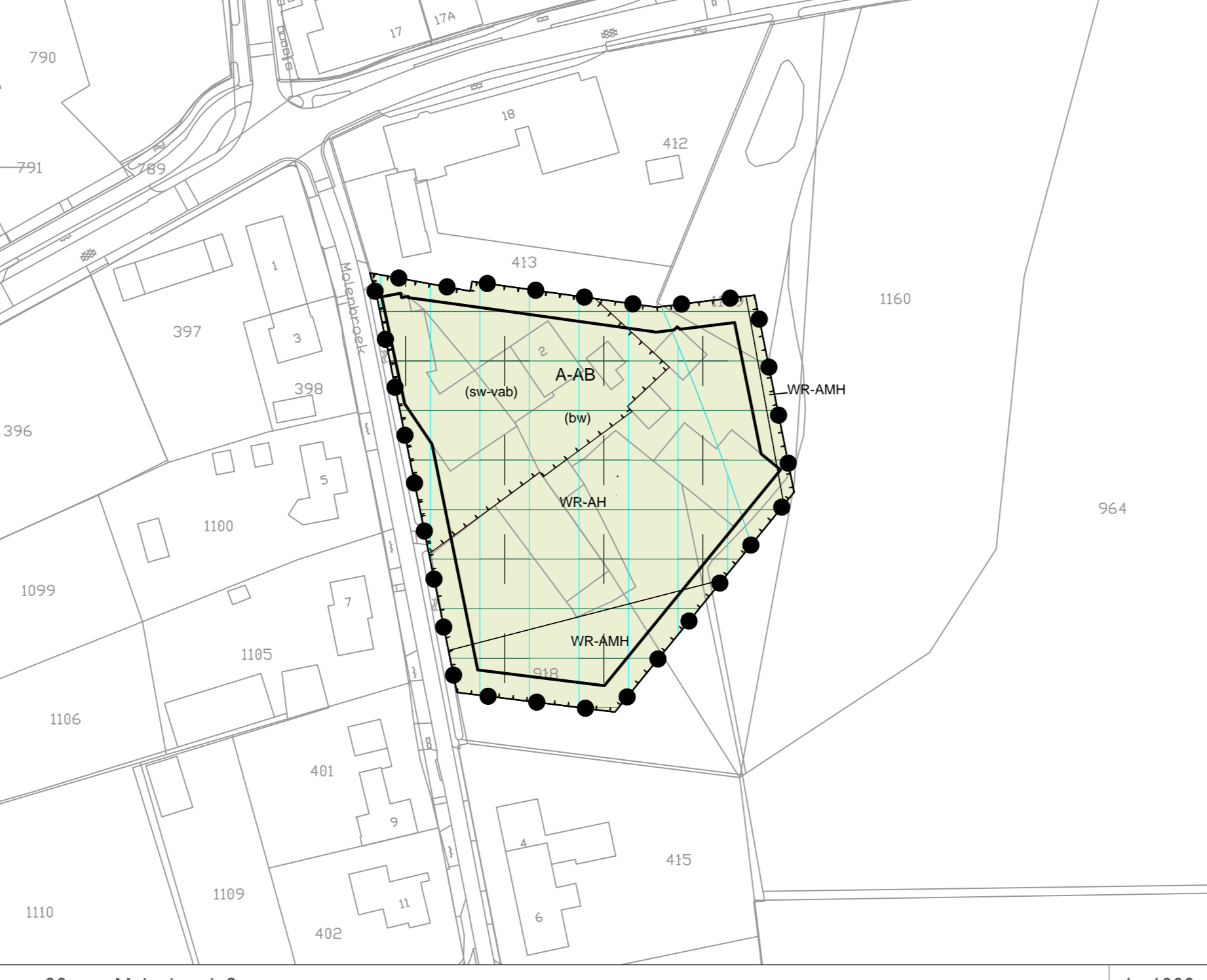
27. Horsterweg 59 / De Horst 4 1:2000



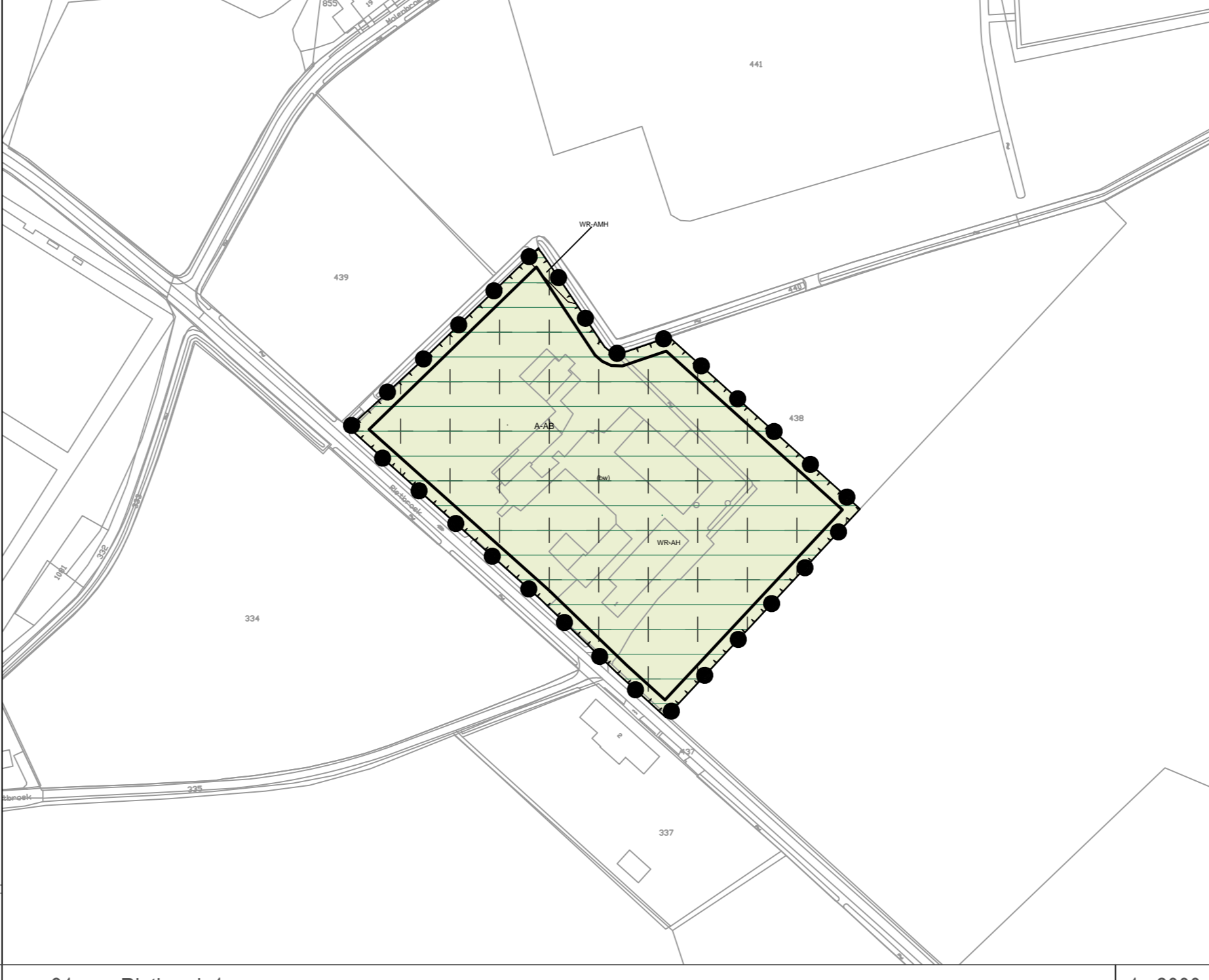
28. Breyvin 6 1:1000



29. Houtbroek 5 1:1000



30. Molenbroek 2 1:1000



31. Rietbroek 1 1:2000



32. Molenweg 30 1:2000