

LEGENDA

Plangebied



Plangebied

Enkelbestemmingen



A Agrarisch



BT Bedrijventerrein



H Horeca

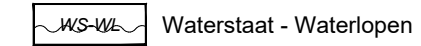


V Verkeer

Dubbelbestemmingen

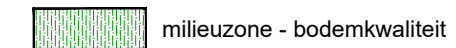


WR-A Waarde - Archeologie

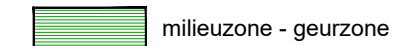


WS-WL Waterstaat - Waterlopen

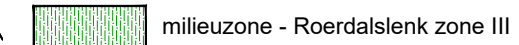
Gebiedsaanduidingen



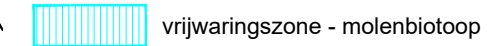
milieuzone - bodemkwaliteit



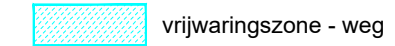
milieuzone - geurzone



milieuzone - Roerdalslenk zone III

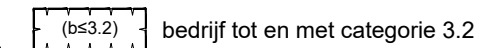


vrijwaringszone - molenbiotoop



vrijwaringszone - weg

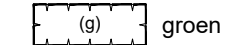
Functieaanduidingen



(b<=3.2) bedrijf tot en met categorie 3.2



(b=2) bedrijf van categorie 2



(g) groen



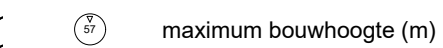
(sbt-bou) specifieke vorm van bedrijventerrein - buitenopslag uitgesloten

Bouwvlakken



bouwvlak

Maatvoeringen



(V 57) maximum bouwhoogte (m)

Verklaringen



ondergrond

BESTEMMINGSPAN KAMPERSHOEK-NOORD 2010, 4e PARTIËLE HERZIENING

Gemeente Weert

NL.IMRO.0988.BPKampershN2010PH4-ON02

schaal: 1:1000

formaat: A3

concept: 22-03-2017 / LF

voorontwerp: / tekenaar

ontwerp: 25-11-2020 / ES

vastgesteld: / tekenaar

projectnr. BRO: 211x08077

projectnr. VWP: 17BROBO023

bestandsnaam: 17BROBO023-021.dwg

