

Van: L Koopmans
Aan: Wolfs, M
Datum: 3/31/2014 11:16
Onderwerp: info raadsleden

Hoi Madeleine,

onderstaande persberichten zijn zeker interessant om de raadsleden kennis van te laten nemen. Zou jij deze mail ter kennisname kunnen doorsturen naar de raadsleden?

gr. Lizette

In samenwerking met Sanoma Uitgeverijen in België heeft VVV Weert een artikel samengesteld over fietsen in de groenste stad van Europa: Weert. Dit artikel wordt geplaatst in de april uitgave van Vitaya magazine. Vitaya magazine is een glossy magazine waarbij in de april uitgave de fietsmogelijkheden in Weert nader worden gepresenteerd. Het blad is te koop in de betere boekhandels (met name in België).

<http://www.vvvmiddenlimburg.nl/Voor-ondernemers/Regio-promotie-activiteiten/Fietsen-in-de-groenste-stad-van-Europa-Weert-gepromoot-in-Belgie.aspx>

)

In samenwerking met onder andere VVV midden-Limburg zijn in het jaarboek van 2014 van Route.nl diverse knooppunten fietsroutes midden in Limburg opgenomen. Ook een meerdaags fietsarrangement uit het Magisch Limburg pakket wordt prominent gepresenteerd. Het boek is gratis verkrijgbaar bij diverse VVV's en zal ook worden gepresenteerd op de Fiets- en wandelbeurs 2014 in de RAI komend weekend.

<http://www.vvvmiddenlimburg.nl/Voor-ondernemers/Regio-promotie-activiteiten/Diverse-fietsroutes-midden-in-Limburg-gepromoot-in-Route-nl-2014.aspx>

Ruiternetwerk Weert gepromoot in toonaangevend blad Mensport
Grenspark Kempen~Broek als ruwe diamand voor ruitersport belicht
Als resultaat van de door VVV midden-Limburg georganiseerde paarden persreis door natuurgebied Kempen~Broek, is een uitgebreid artikel verschenen in het toonaangevende blad Mensport. In het februari/maart nummer, welk als vakblad voor mannen in zowel Nederland als België verschijnt, wordt op 4 pagina's uitgebreid verteld over de nog veelal onontdekte ruitermogelijkheden in het gebied rondom Weert. Door dit artikel is de geïnteresseerde ruiter en menner in Nederland en België dan ook goed op de hoogte gebracht van de mogelijkheden om paard te rijden in het gebied rondom Weert.

<http://www.vvvmiddenlimburg.nl/Voor-ondernemers/Regio-promotie-activiteiten/Ruiternetwerk-Weert-gepromoot-in-toonaangevend-blad-Mensport.aspx>

)

gr. Lizette Koopmans

Lizette Koopmans
beleidsadviseur recreatie en toerisme, cluster economie
Afdeling ruimtelijk beleid gemeente Weert
tel. 0495-575462
Werkdagen: ma, di, do tot 14.30 uur, woe tot 17.30 uur



Midden Limburg

Verfrissend anders!

Zoeken >

Midden-Limburg

Voor groepen

Zien & doen

Eten & drinken

Overnachten

Zakelijk

NL



Maasplassen



Shoppen



Natuur



Cultuur

Home

Voor ondernemers

Regio promotie activiteiten

Fietsen in de groenste stad van Europa, Weert, gepromoot in belgie

Fietsen in de groenste stad van Europa gepromoot in België

Artikel van 2 pagina's met foto's over fietsen in Weert in april uitgave van Vitaya magazine

In samenwerking met Sanoma Uitgeverijen in België heeft VVV Weert een [artikel samengesteld over fietsen in de groenste stad van Europa](#): Weert. Dit artikel wordt geplaatst in de april uitgave van Vitaya magazine. Vitaya magazine is een glossy magazine waarbij in de april uitgave de fietsmogelijkheden in Weert nader worden gepresenteerd. Het blad is te koop in de betere boekhandels (met name in België).

+ Share |

- Dagje-uit
- Weekend-weg
- Fietsen
- Paardrijden
- Wandelen
- Natuur
- Cuypers-midden-Limburg
- Shoppen
- WiFi-punten
- Blik-over-de-grens
- Kids
- Watersport
- Rondleiding
- Outlet-Roermond
- Bezienswaardigheden

Agenda

vvv-idee

De ZONDAG

Fietsen in Weert

DE GROENSTE STAD VAN EUROPA

Wat doe je komende zondag? Geen idee? In deze rubriek geven we telkens inspiratie voor een fijne dag uit, niet ver weg. Zoals fietsen in het Nederlandse Weert, dat zich een jaar lang de 'Groenste Stad van Europa' mag noemen.

door Hilde Geudens





9.30u Op de trappers!

1 Weert heeft niet voor niets de titel Groenste Stad van Europa binnengesleept. Dit gezellige stadje is omgeven door prachtige natuurgebieden op de grens van Nederlands Limburg en Noord-Brabant. Een mooie route om al dit natuurschoon te ontdekken, is de lus **Groenste Stad Noord**. Je fietst door het Weeterbos (waar je zomaar edelherten kunt tegenkomen!), de Boshoverheide (met heidevelden en zandverstuivingen, én een urnenveld uit de bronstijd) en natuurgebied de IJzeren Man (een bijzonder mooi gebied met kronkelende waterlopen, bossen en vennen). De route is 23 kilometer lang en je bent er (zonder stops onderweg) zo'n twee uur zoet mee. De route is ook goed te doen voor kinderen of met een kinderzitje achterop de fiets. Wil je er een complete fietsdag van maken? Knoop er de lus **Groenste Stad Zuid** aan vast, goed voor nog 27 kilometer natuurschoon. Beide routes starten bij het Birgittinessenklooster in de Maasstraat.

De fietsroutes zijn te verkrijgen bij VVV Weert, Markt 11 en via www.vvvweert.nl.

Fietsen en e-bikes kun je huren bij Rijwielshop NS, Stationsplein 17A, +31-49-553 51 21

2 Een prima pitstop is wandel- en fietscafé **Daatjeshoeve**. Zoek bij mooi weer een plekje op het terras met zicht op het uitgestrekte Weeterbos.

Daatjeshoeve, Heugterbroekdijk 34, 6031 LE Nederweert, www.daatjeshoeve.nl

3 Of hou halt bij 't **Blaakven**, zo'n vijf kilometer verderop. Deze gezellige brasserie ligt middenin het bos en ademt nog de nostalgische sfeer van vervlogen tijden.

Geuzendijk 35, Weert, www.blaakven.nl

13.30u Lekker lunchen

4 Dé plek voor een 'Weerter momentje' (koffie met echte Limburgse Weerter vlaai) is **brasserie de Sluis**, anderhalve kilometer voor het eindpunt van

de route. Je kunt er goed lunchen met typische brasseriegerechten. Ze hebben ook een uitgebreide bierkaart en meerdere kindermenu's.

Industriekade 58, Weert, www.partycentrum-desluis.nl

5 Ook een aanrader: 'echt' Italiaans lunchen met een goed glas wijn bij **restaurant Prego!**. Het is een knus en gezellig Italiaans restaurant in het voormalige Ursulinenklooster in de binnenstad.

Langstraat 20, Weert, www.pregoweert.nl

15u Rondje binnenstad

6 Weert heeft ook alles in huis voor een gezellig middagje kuieren. Het centrum is autovrij en elke laatste zondag van de maand is het Weerter winkelzondag (van 13 tot 17u). Enkele bekende winkelstraten zijn de Langstraat, de Maasstraat, de Maaspoort, de Beekstraat en er is het overdekte winkelcentrum De Munt. Weert viert dit jaar ook haar zeshonderdste jaar met een hele reeks evenementen gedurende het

hele jaar. Hét feestweekend vindt plaats op 10 en 11 mei. Dan verandert Weert twee dagen in een middeleeuwse stad.

www.weert600jaarstad.nl, www.winkelstadweert.nl

17u Terrasjestijd

7 Voor een gezellige borrel met bijpassende tapas zit je goed bij **brasserie d'Oude Markt**, met zicht op de kerk. Je kunt er ook terecht voor een *high tea*, of bestel een Weerter 1414 Ambrosius, een goudblond stadsbiertje speciaal gebrouwen ter ere van de zeshonderdste verjaardag.

Markt 21, deoudemarktweert.nl

8 Ook **EKspresZÓ** is een gemoedelijk plekje voor een glas wijn met een tapasbordje. Er zijn ook *high tea*-arrangementen. Het terras kijkt uit over de mooie Muntpromenade.

Muntpromenade 8, www.ekspreszo.nl

9 Voor een goede kop koffie en een bijzonder kopje thee moet je naar **Laluun Smaakboutique**. Je wordt er verwend met heerlijk huisgemaakt gebak.

Beekstraat 60, www.laluun.nl



PRAKTISCH

- Weert bevindt zich net over de Nederlandse grens, op twintig minuten van Maastricht.
- Info: VVV Weert, Vestiging Bruna, Markt 11, www.vvvweert.nl, www.weert@kproplanet.nl.
- Op zont- en feestdagen geldt vrij parkeren, ook op koopzondagen.



Midden
Limburg

Verfrissend anders!

Zoeken >

Midden-Limburg ▾

Voor groepen ▾

Zien & doen ▾

Eten & drinken ▾

Overnachten ▾

Zakelijk ▾

NL  ▾



Maasplassen



Shoppen



Natuur



Cultuur

Home

Voor ondernemers

Regio promotie activiteiten

Diverse fietsroutes midden in Limburg gepromoot in Route.nl 2014

Diverse fietsroutes midden in Limburg gepromoot in Route.nl 2014

5 Middenlimbursse routes en fietsarrangement in jaarboek Route.nl opgenomen

In samenwerking met onder andere VVV midden-Limburg zijn in het jaarboek van 2014 van Route.nl [diverse knooppunten fietsroutes midden in Limburg](#) opgenomen. Ook een meerdaags fietsarrangement uit het Magisch Limburg pakket wordt prominent gepresenteerd. Het boek is gratis verkrijgbaar bij diverse VVV's en zal ook worden gepresenteerd op de Fiets- en wandelbeurs 2014 in de RAI komend weekend.

[+ Share](#) | [f](#) [t](#) [e](#)

Dagje-uit
Fietsen
Wandelen
Cuypers-midden-Limburg
Shoppen
Blik-over-de-grens
Watersport
Outlet-Roermond
Bezienswaardigheden

Weekend-weg
Paardrijden
Natuur
WiFi-punten
Kids
Rondleiding

Agenda

vvv-idee

route.nl

jaarboek2014

400+
GRATIS FIETSROUTES

AN VOOR JE KLAAR OP ROUTE.NL

FIETSEN OVER DE GRENS

HEMELS FIETSDECOR

ENNIE KUIPER

SIE VOOR FIETSEN

FESTYLE

NDY TIPS VAN JE FIETSSPECIALIST

8 GENIETMOMENTEN

DR EEN MOMENT VAN RUST, EVEN TIJD VOOR
AAR EN GENIETEN VAN VELE LEKKERNIJEN

lop route-ideeën langs de mooiste provincies en streken



Genietmoment

Recreatiepark de Leistert

Heldensedijk 5
6088 NT ROGDEL
+31 (0)475 49 30 30

www.leistert.nl



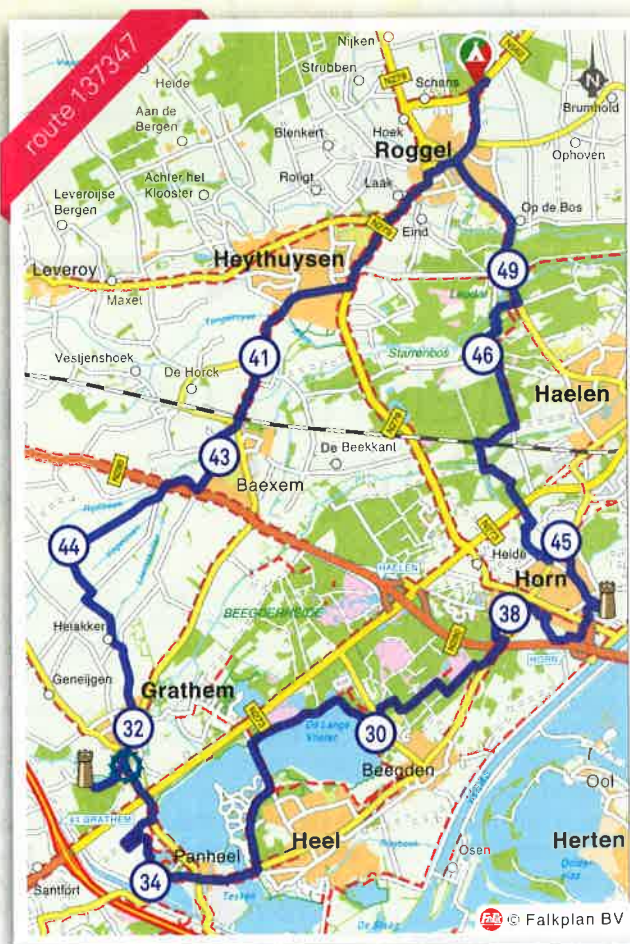
Kastelenroute door het Leudal



Prachtige beekdalen, bosvennen en landduinen in een relatief hoog-gelegen dekzandgebied aan de westoever van de Maas: het Leudal is een ongekend mooi stukje Limburg. De natte bossen in de diepe beekdalen zijn zeldzaam en erg divers. Marterachtigen, zoals dassen, worden aangetrokken door het groen, waarin reeën wegspringen en vossen jagen. Het is de ideale habitat voor de ijsvogel, die aan de steile zandoevers nestelt en in de visrijke beken zijn kostje bij elkaar scharrelt.

Bij Recreatiepark de Leistert kun je gratis je auto parkeren. Als je een van de prachtige, luxe boerderijen boekt op dit park ben je voorzien van alle luxe: je hebt er zelfs een eigen sauna en bubbelbad. Zo kun je lekker je spieren weer tot rust brengen en ook route 137346 fietsen door deze mooie regio.

Deze tocht neemt je mee naar het middeleeuwse Kasteel Horn, een van de oudste intacte ringmuurburchten in Nederland. Rond het Kasteel ligt een aangelegd park. Imposant is ook het historische Kasteel Oud Buggenum, gebouwd in de zestiende eeuw. De tuinen zijn adembenemend mooi, dus neem de tijd om te genieten van de mooie tuinkamers, fontein en prachtige waterpartijen. Tegenwoordig worden er tentoonstellingen georganiseerd in het kasteel.



Bezienswaardigheden



Kasteel Horn

Een van de gaafst bewaarde voorbeelden van een middeleeuws kasteel in Nederland. Op een omgracht opgehoogd terrein gelegen kasteel, bestaande uit een haakvormig woongedeelte, waarop een ringmuur aansluit met rond uitgebouwde hoektorens.



Kasteel Oud Buggenum

De vierkante middeleeuwse toren werd opgenomen in de 16e eeuwse herbouw van het slot. Daarnaast zijn nog wat elementen uit de 16e en 17e eeuw aanwezig.



Watterradmolen Grathemermolen

Ooit had de watermolen twee watterraderen om een oliemolen en een korenmolen te bedienen. Bij de grote verbouwing in 1874 zijn de twee raderen vermoedelijk vervangen door een inpandig watterrad dat in 1915 werd vervangen door een turbine.



Fiets door de glooiende heidevelden



Prachtige uitgestrekte natuur, onderbroken door af en toe wat bos: welkom in het Natura 2000-gebied Weerter- en Budelerbergen en het Ringselven. Je verkent de licht glooiende heidevelden en kunt een urnenveld uit de late bronstijd bekijken. Onder Budel zie je ook de Loozerheide liggen, met naast heide ook moerassen, naaldbomen en zandverstuivingen.

Molen Janzona is een van de drie molens die nog in Budel te zien zijn. De Janzona is al heel oud: de molen werd voor het eerst in 1341 genoemd. In 1921 werd de molen door brand verwoest en er werd besloten het maalbedrijf niet meer te herstellen, vanwege de concurrentie van de andere molens in het dorp. Maar om verval tegen te gaan, laat de eigenaar de molen toch regelmatig draaien.

Bij Partycentrum De Sluis, gelegen aan het begin en einde van de route, kun je bij terugkomst gezellig de tocht afsluiten met een drankje. Je kunt er gezellig eten, maar er is ook een Bed & Breakfast, zodat je kunt uitrusten van de inspanning van de dag en lekker de boel de boel kunt laten. Ook is er een bowlingbaan voor een gezellig spelletje na het eten.

Bezienswaardigheid



Molen Janzona

Het is een achtkantige houten beltmolen die als korenmolen is ingericht. Janzona betekent: 'zoon van Janssen'. Deze molen is in 1937 gebouwd, ter vervanging van een in dat jaar afgebrande molen en na een grondige restauratie in 1980 is de molen weer helemaal maalvaardig.



Kom genieten van een 'Weerter' momentje op het terras of in de gezellige Wintertuin





Genietmoment

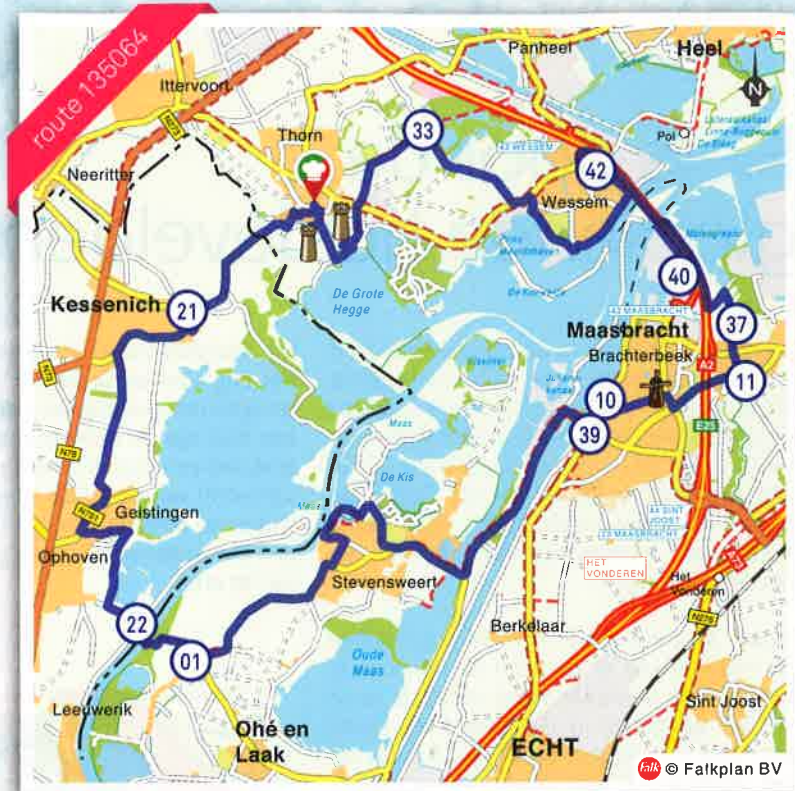
De Pannekoekenbakker Thorn

Bogenstraat 2
6017 AV THORN
+31 (0)475 56 33 27



www.pannekoekenbakker.nl/Thorn

Samen genieten van
een ambachtelijke
pannekoek



Kastelenroute rond de Limburgse Maas

De Maasvallei biedt fietsers prachtige mogelijkheden. Hoofdarchitect van de vallei is de Maas: deze zorgde voor fraaie plassen, moerassen, bloemrijke graslanden en grillige bossen. Op de oevers grazen Konikpaarden en Gallowayrunderen. Het gebied wordt gebruikt om grind te winnen en er zijn zo veel veepadjes en grindruggen ontstaan die heerlijk zijn om te verkennen.

Bij De Pannekoekenbakker Thorn kun je gratis je auto parkeren. In het historische zeventiende-eeuwse pand kun je na je fietstocht je honger stillen met een heerlijke ambachtelijk gebakken pannenkoek.

Hiervandaan fiets je naar Kasteelhoeve De Grote Hegge. De geschiedenis van deze edelmanswoning gaat minstens terug

tot 1389, maar het huidige hoofdgebouw werd pas in de vijftiende eeuw gebouwd. Ondanks krijgsgeweld in de Franse tijd blijft het landgoed bestaan en bij een grootschalige renovatie werd de slotgracht opnieuw uitgegraven. Vanwege zijn woelige geschiedenis en het prachtige aanzien van het landgoed is De Grote Hegge een beschermd monument.

De laatste stop is Kasteel Groenenberg, uit 1890. Het ligt midden in een prachtig park met kronkelende wegen, gebogen bosranden en uitgestrekte grasvelden – een mooi voorbeeld van Engelse tuin-architectuur. Het park is een oase van rust met prachtige planten zoals aza-lea's, hortensia's en rododendrons.

Bezienswaardigheden



Molen Leonardusmolen

De Leonardusmolen in het Limburgse plaatsje Maasbracht is een beltmolen die tussen 1864 en 1867 gebouwd werd en tot 1947 als windaangedreven korenmolen dienst deed.



Kasteel De Grote Hegge

L-vormig herenhuis. Voor het grootste deel van na 1589. In 1688-89 gerestaureerd. In de zeventiger jaren van de vorige eeuw wederom gerestaureerd.



Kasteel Groenenberg

Het huidige huis dateert uit de 18e eeuw met verbouwingen uitgevoerd in de 20e eeuw. Op deze plaats heeft een ouder huis gestaan uit 1337.



Print je route van te voren op www.route.nl, zodat je niet voor verrassingen komt te staan.



Geniet vanuit het terras van het prachtige uitzicht terwijl je elektrische fiets wordt opgeladen.

Mee slingeren met de Limburgse Maas



Water speelt een grote rol tijdens deze fietstocht. Je kunt heerlijk fietsen langs de oevers van de Maas en je gedachten laten meevoeren door het water. Het rivier kan woest zijn, maar ook mysterieus en rustgevend. Uitkijkend over de gigantische watermassa, zal deze oeroude natuurkracht in menig fietser iets losmaken.

Je ontdekt leuke plekjes zoals het vestingstadje Stevensweert met zijn kanon op de oever van de rivier en Sint Odiliënberg, een klein dorpje met een rijke geschiedenis net ten oosten van de Maas. De heilige Otger, een missionaris uit de achtste eeuw ligt hier begraven. Je vindt er

een schitterende basiliek van grote cultuurhistorische waarde.

Ongeveer halverwege de fietstocht dient de ideale locatie voor een pauze zich aan. De Hompesche Molen, gelegen op het Eiland in de Maas, is de enige molen in de wijde omtrek die behouden is gebleven. Het oude pand is de hoogste molen van Limburg en werd in 1722 gebouwd. Op de stelling kun je een kopje koffie met een echte Limburgse vlaai of een uitgebreide lunch nuttigen, terwijl je geniet van een prachtig uitzicht. Bij mooi weer kijk je er zelfs tot over de grenzen van Duitsland en België!



Bezienswaardigheid

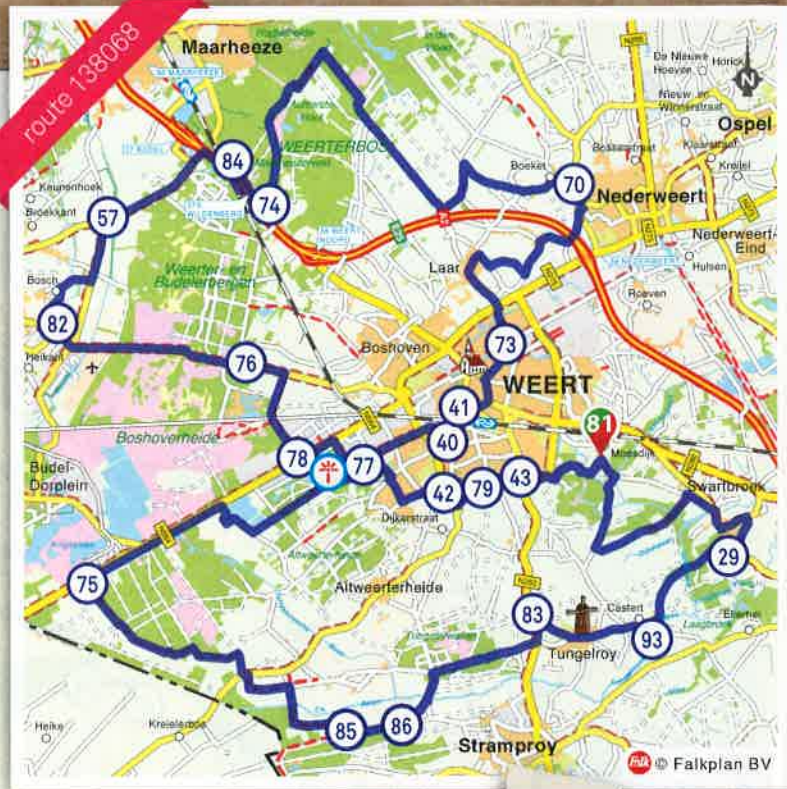


De Hompesche Molen

Deze imposante, bijna driehonderd jaar oude graanmolen, dateert uit 1722, ligt midden op het eiland in de Maas en is de hoogste molen van Limburg. Indrukwekkend zijn de dikke muren, de reusachtige houten balken, de raderen en het enorme vernuft waarmee de molen is gebouwd.



Goed voorbereid onderweg met de Falk-VVV Knooppunter. Te koop bij VVV voor €6,05.



Fietsen rond de groenste stad van Europa



Weert, groenste stad van Nederland en Europa! Deze titels heeft Weert niet voor niets binnen gesleept. Ontdek de 'groene parels' tijdens deze prachtige route en beslis voor jezelf of Weert de terechte winnaar is.

Langs de Belgische grens vind je het natuurgebied Kempen-Broek. Het bos rond het meer de IJzeren Man is de toegangspoort tot dit afwisselende gebied. Ontdek de diverse landschappen in de Krang, Tungeler Wallen, Laurabossen of het Wijffelterbroek – van bossen tot zandverstuivingen en van landelijk groen tot waterrijke natuurgebieden, je ontdekt het hier allemaal. Zelfs groot wild is hier te zien: in het Weerterbos, net ten noorden van de stad, wonen edelherten. Maar we hebben ook de 'Schotse Hooglanders' in de Laurabossen.

Rond de stad vind je meer dan 200 km aan bewegwijzerde routes voor wandelaars, fietsers, ruiters en meniers. Breng ook nog even een bezoekje aan het gezellige centrum van Weert met zijn bijzondere historie en architectuur. Er is hier zoveel moois te zien en te beleven, je doet vast tal van leuke ideetjes op als je even binnenloopt bij de VVV Weert, ondergebracht in de Bruna aan de Markt. Het fietsknooppunten-netwerk loopt ongehinderd door aan Belgische kant. Waarom zou je niet nog wat langer blijven en een stapje over de grens wagen?

Weert viert dit jaar 600 jaar stadsrechten. Er zijn een groot aantal extra activiteiten en arrangementen op www.weert600jaarstad.nl te vinden.



VVV-route tip

Voor de leukste tips voor een dagje uit ga je naar de VVV

Markt 11-13
6001 EJ WEERT
+31 (0)495 53 42 11

www.vvweert.nl



Bezienswaardigheden



Sint Martinuskerk

Deze historische hallenkerk behoort tot de top 100 monumenten. Het oudste deel van de kerk stamt uit 1456. Tijdens de Open Torendagen kun je via de 142 treden tellende trap de top van de kerk bereiken. De kerk is te bezichtigen. Voor meer informatie zie: www.martinusmonument.nl en www.sintmartinuskerk.nl



Natuurgebied De IJzeren Man

Toegangspoort tot Grenspark Kempen-Broek met volop recreatiemogelijkheden, wandelen, fietsen, mountainbiken, paardrijden, zwembad, kinderspeeltuin, Natuur- en Milieucentrum, Kinderboerderij en natuurcamping. Voor meer informatie zie: www.ijzerenmanweert.nl



Sint Annamolen

Een ronde stenen beltmolen. De binnenkant van de molen is in 1967 gerestaureerd en daarna is de molen nogmaals in 2009-2011 grotendeels gerestaureerd. De molen draai en maalt regelmatig door de inzet van vrijwillige molenaars. In de molen worden oude molenaarswerktuigen en graanbouwattributen tentoongesteld. Voor meer informatie zie: www.molensinweert.nl.



Magisch genieten tussen Maas en Peel, toen en nu

U overnacht op 3 verschillende locaties, met ieder een eigen sfeer en karakter. Bij aankomst ontvangt u een knooppuntenkaart en route uitleg. De afwisselende omgeving nodigt u uit om nader kennis te maken, wandelend of fietsend. Wat dacht u van het pittoreske witte stadje Thorn, of het prachtige Leudal? Hoogtepunt is vast een bezoek aan het levende Limburgs

Openluchtmuseum Eynderhoof in Nederweert-Eind. Jong en oud beleven hier de magie van de Peel uit vervlogen tijden, natuurlijk onder genot van een 'tas' koffie met verse Limburgse vlaai!



Fietsarrangement

- Arrangement op basis van 2 personen
- 3 x overnachtingen met ontbijt in verschillende Bed & Breakfasts
- Toeristenbelasting
- Bezoek aan Eynderhoof met koffie en vlaai
- Op verzoek kosteloos bagage vervoer

Prijs van dit magische moment bedraagt

€245,00

Fietsverhuur is tegen meerprijs mogelijk.
Kijk voor meer informatie op
www.magischlimburg.nl



Midden
Limburg

Verfrissend anders!

Zoeken >

Midden-Limburg ▾ Voor groepen ▾ Zien & doen ▾ Eten & drinken ▾ Overnachten ▾ Zakelijk ▾ NL  ▾



Maasplassen



Shoppen



Natuur



Cultuur

Home Voor ondernemers Regio promotie activiteiten Ruiternetwerk Weert gepromoot in toonaangevend blad Mensport

Ruiternetwerk Weert gepromoot in toonaangevend blad Mensport

Grenspark Kempen-Broek als ruwe diamant voor ruitersport belicht

Als resultaat van de door VVV midden-Limburg georganiseerde paarden persreis door natuurgebied Kempen-Broek, is een uitgebreid artikel verschenen in het toonaangevende blad Mensport. In het februari/maart nummer, welk als vakblad voor mannen in zowel Nederland als België verschijnt, wordt op [4 pagina's uitgebreid verteld over de nog veelal onontdekte ruitermogelijkheden in het gebied rondom Weert](#). Door dit artikel is de geïnteresseerde ruiter en menner in Nederland en België dan ook goed op de hoogte gebracht van de mogelijkheden om paard te rijden in het gebied rondom Weert.

+ Share |   

Dagje-uit Weekend-weg
Fietsen Paardrijden
Wandelen Natuur
Cuypers-midden-Limburg
Shoppen WiFi-punt
Blik-over-de-grens Kids
Watersport Rondleiding
Outlet-Roermond
Bezienswaardigheden



Agenda

MenSport

VAKBLAD VOOR MENNERS - NEDERLAND & BELGIË

FEBRUARI/MAART 2014, 30^e JAAR, NR. 1, € 5,95



Spannende indoors

- *Openhartig gesprek met bondscoaches mannen*
- *Cruciaal jaar voor mendurance*
- *Menpaard Oscar grossiert in titels*
- *Ijsbrand Chardon test de Phaeton Dressuur*



AP 8 710206 240040

MEN ROUTE



Midden-Limburg Ontdek de



Wie wil dat niet? In een fantastische omgeving, eventueel dagenlang, inspirerende tochten maken in een groter aaneengesloten landschap dan de Veluwe.

Bij Weert in Midden-Limburg, op de grens van Belgisch en Nederlands Limburg en Noord-Brabant, ligt Grenspark Kempen-Broek. Een prachtig natuurgebied dat de mysterieuze geschiedenis van smokkelaars en bokkenrijders met zich meedraagt en waar nu ruim tachtig kilometer aan bewegwijzerde men- en ruiterroutes doorheen lopen. Vanuit de routes in het Kempen-Broek zijn aansluitpunten op de routenetwerken van de Kempen en Peel, Cranendonck (110 kilometer) en Belgisch Limburg (zeshonderd kilometer). Dat maakt Kempen-Broek een grensoverschrijdend landschap, dat in zijn omvang uniek is voor Vlaanderen en Nederland.

KINDERSCHOENEN

De recreatieve paardensport moet Limburg nog ontdekken. Erg onverdiend, want deze provincie heeft bijzonder veel te bieden op


recreatief gebied. Er is de laatste jaren collectief hard gewerkt om ook de paardensector in en rondom Weert te versterken. Zo werd zeven jaar geleden het platform Het Weerter Paardenhuis opgericht, voor en door ondernemers in de paardensector, om met één stem in overleg te kunnen gaan met de gemeente. Dat resulteerde onder andere in duidelijk bewegwijzerde routes over goed aangelegde en onderhouden zandpaden. De heer Heinz Meuwissen, actief lid en medeoprichter (1976) van menvereniging Het Vurige Span: 'De routes bestaan overwegend uit zandpaden. Je hoeft nagenoeg niet op de verharde weg te komen. Daarnaast is door de zanderige bodem het water na een regenbui snel verdwenen. Gemeente Weert werkt en denkt heel graag mee over hoe het beter kan en staat open voor nieuwe ontwikkelingen. Zij onderhoudt de paden goed. Wanneer er ergens iets niet in orde is, is één telefoon-



Onderweg kom je leuke pleisterplaatsen tegen. Goed voor de inwendige mens, maar er wordt ook aan de paarden gedacht.



Aan de zuidelijke rand van Weert staat de in 1911 en 1912 gebouwde korenbeltmolen Sint Anna. Ze valt al van verre het landschap op.



Aan de routes liggen verschillende start- en rustplaatsen met aanlijn balken en drinkvoorzieningen voor de paarden.

uimte en hoor de stilte



De heer Heinz Meuwissen, actief lid en medeoprichter van menvereniging Het Vurige Span: 'De routes bestaan overwegend uit zandpaden, je hoeft nagenoeg niet op de verharde weg te komen.'

tje naar de gemeente voldoende. Binnen een paar dagen is het probleem verholpen.”

DIVERSE KAMERS

Het Kempen-Broek bestaat uit diverse 'kamers', als in een huis die aan elkaar grenzen. Elke kamer heeft zijn eigen sfeer door de diversiteit aan landschappen: beekvalleien, bossen, moerassen en hooilanden. Het routenetwerk is opgesplitst in twee delen met als scheidingslijn de Zuid-Willemsvaart. Ten noorden ligt de kamer Weerter- en Budeler Bergen, maar voor menners bieden de kamers ten zuiden van het kanaal veel meer mogelijkheden. Daar liggen menroutes door de kamers de IJzeren Man, Kruispeel en Tungalroyse Beek, het Wijfelterbroek, de Laurabossen, de Stramprooierheide en de Tungalwallen. 'Het leuke van deze omgeving is dat de natuur zo afwisselend is. Je rijdt niet alleen door de bossen, maar ook tussen de velden door met mooie vergezichten. Langs vennen, stuifzand- en heidegebieden, noem maar op. Sommige gebieden zijn afgezet door Natuurmonumenten maar voor menners te betreden door wildroosters of een hek dat ernaast is geplaatst. Het is hier nog heerlijk rustig en ontspannen rijden, je komt bijna niemand tegen onderweg', vertelt Peter van Kasteren, voorzitter van Het Vurige Span. Ted van den Hurk, die als lid van de menvereniging het gebied als zijn broekzak kent, vult aan: 'Aan de routes liggen diverse start- en rustplaatsen met aanlijnbalen en drinkvoorzieningen voor de paarden, of waar ze soms zelfs even op



Weert kent een sfeervolle omgeving, met mooie uitkijkjes over een diversiteit aan landschappen.



Stoomgraafmachine

Het IJzeren Man gebied ontleent zijn naam aan de grote stoomgraafmachine die van 1910 tot 1913 een deel van het gebied uitgroef voor zandwinning. Daardoor ontstond een grote waterplas die nu wordt gebruikt voor diverse recreatieve doeleinden. Je vindt in dit gebied de start- en rustpunten Café Dennenoord en Manege Keent, waar de paarden kunnen drinken en vaststaan en ook de innerlijke mens kan worden verzorgd.



Klein maar fijn

Voor stuifzandgebieden, uitgestrekte naaldbossen, heide en vennen moet je in de Weerter- en Budeler Bergen kamer zijn, ten noorden van het kanaal. Hier ligt een kleinere menroute, maar zeker niet minder mooi. De menroute staat via de sluis in verbinding met de trajecten ten zuiden van het kanaal. Je vind hier de start- en rustpunten de Van Horne Hoeve, waar kortstondige stalling mogelijk is, en Wegrestaurant De Wildenberg.



stal kunnen. De ondernemers zijn heel gastvrij en denken graag met je mee. Meerdaagse tochten zijn aan de hand van de routekaarten gemakkelijk te plannen. In overleg met de ondernemers is er van alles mogelijk.'

VEILIGHEID

Met de veiligheid is het goed gesteld. De routes zijn rustig en de oversteken overzichtelijk. In principe kun je overal voor een veilige oplossing kiezen, door bijvoorbeeld soms een ogenblik gebruik te maken van een fietspad. 'Alleen bij de sluis, wanneer je het kanaal oversteeft, is het even extra oplettend', vertelt Van Kasteren. 'Dat is een drukker punt waar meerdere vervoersmiddelen elkaar kruisen. Ik moet wel zeggen, dat de meeste verkeersdeelnemers hier zijn ingesteld op paarden in het verkeer en weten hoe ze zich moeten gedragen. Maar als we dan tóch iets zouden mogen wensen dan zou dat een ecodeuct over het kanaal zijn voor voetgangers, fietsers en paarden. Dan heb je echt alle knelpunten opgelost. En als ze dat al voor kikkers doen.....', voegt hij er lachend aan toe. In het Kempen-Broek kun je nog echt op zoek naar de ruimte en stilte. Te midden van zo'n vijftig soorten libellen, maar ook groepen edelherten, vossen, Schotse Hooglanders, heel veel soorten vogels (www.kempenbroek.waarneming.nl), bevers en bijzondere moerasplanten. Dit is slechts een greep uit de flora en fauna die het uitgestrekte natuurgebied herbergt. Dus laat je verrassen.

Tekst en foto's: Carmen Nagtegaal



De Lauramijnen

In de Lauramijnen van Zuid-Limburg werd de grove den als stouthout gebruikt. Het betrof namelijk een houtsoort die bij instortingsgevaar eerst kraakte. Mijnwerkers konden zich door deze 'waarschuwing' nog op tijd in veiligheid brengen. Eind negentiende eeuw werden, voor de productie van het stouthout, de Laurabossen aangeplant met voornamelijk grove dennen. Sinds 1996 wordt dit gebied beheert door Natuurmonumenten en langzaam naar een gemengd loofbos omgevormd. De Schotse Hooglander kan hier je pad kruisen. Het rund is ingezet om vergrassing van het natuurgebied tegen te gaan.



Meer info

De diverse menroutes van het Kempen-Broek in Weert zijn op overzichtelijke kaarten verkrijgbaar met daarop de rust- en vertrekplaatsen die je onderweg tegenkomt. Ook voor overnachtingen voor paard en menner zijn er in en rondom Weert legio mogelijkheden. Kijk voor meer informatie op: www.kempenbroek.nl, www.vvmiddenlimburg.nl, www.tavernerust.nl en www.hippischtoerisme.nl.