

advies
aan b&w

Sector	: Ruimte	Openbaar: <input checked="" type="checkbox"/>
Afdeling	: Ruimtelijk Beleid	Niet openbaar: <input type="checkbox"/>
Zaaknummer(s) ingekomen stuk(ken)	:	Kabinet: <input type="checkbox"/>
Behandelend medewerk(st)er	: Werner Mentens Tel.: (0495) 57 53 53	
Portefeuillehouder(s)	: G.J.W. Gabriëls	Nummer B&W-advies: BW-007879

ONDERWERP

Landschapsvisie Weert 2015.

ADVIES

Instemmen met de opstart voor het bestuurlijk proces van de landschapsvisie Weert 2015.

TOELICHTING


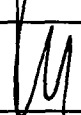



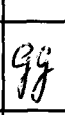
Relatie met vorig voorstel:
Niet van toepassing.

Algemeen:

In de Structuurvisie Weert 2025 is in het uitvoeringsprogramma, onder deel 3 van de uitvoering, het opstellen van een landschapsvisie voor natuur en landschap opgenomen. De landschapsvisie dient voor Weert het beeld en de visie duidelijk te maken van de grote verschillen in landschapstypen en het behoud en versterking van de eigenheid van het landschap.

De visie bepaalt de natuur- en landschappelijke koers voor Weert tot 2025. Voor het opstellen van nieuw beleid is het van belang om bestaand beleid en visies in kaart te brengen. De voor het opstellen van de landschapsvisie relevante in- en externe beleidsdocumenten en visies zijn bestudeerd en geanalyseerd.

In het proces van visievorming is het van belang het bestuur goed te informeren en de ruimte te bieden mee te denken aan de toekomst van het landschap van Weert. Hiervoor wordt in een eerste sessie tijdens de informatiecommissie Ruimte de discussie aangegaan

Weert, 30 januari 2015	Commissie Ruimtelijke Ordering van 11 maart 2015	S		B	W	W	W	W
				HL	FvE	PS	GG	
De directeur, 		akkoord						
		bespreken						
Behandeling uiterlijk in college van 10 februari 2015								

In te vullen door het B&W secretariaat:

- Akkoord
 Akkoord met tekstuele aanpassing door portefeuillehouder
 Anders, nl.:

- Niet akkoord
 Gewijzigde versie

- A-stuk
 B-stuk
 C-stuk

Beslissing d.d.:

Akkoord met advies

Nummer: 2

10 FEB. 2015

De secretaris,


over de positie van Weert in de regio. Vervolgens lichten we de actuele trends, ontwikkelingen op het gebied van natuur en landschap toe en gaan we de visie vorm geven (bijlage 1).

De landschapsvisie moet niet alleen in goed bestuurlijk overleg tot stand komen, ook afstemming met burgers, belangenorganisaties, de LLTB, terreinbeherende organisaties en het waterschap is belangrijk. Belanghebbenden worden in een vroegtijdig stadium betrokken bij het opstellen van de visie en kunnen hierin participeren. Het is immers belangrijk om draagvlak te hebben bij de buitenwacht en de grote gebiedskennis die aanwezig is bij deze partijen te gebruiken. De gemeente kan haar ambities niet alleen waarmaken; zij heeft immers ook andere partijen nodig om gewenste ontwikkelingen te kunnen realiseren.

Argumenten:

Niet van toepassing.

Kanttekeningen:

Niet van toepassing.

JURIDISCHE GEVOLGEN (o.a. FATALE TERMIJNEN/HANDHAVING)

Niet van toepassing.

FINANCIËLE EN PERSONELE GEVOLGEN

Begrotingspost:

Niet van toepassing.

Beschikbaar bedrag:

Niet van toepassing.

COMMUNICATIE/PARTICIPATIE

Voor wie is dit advies van belang?:

- ❖ Wijk- of dorpsraden
- ❖ Organisaties/Instellingen
- ❖ Niet van toepassing

Nadere specificatie: In hoofdzaak: Wijk- en dorpsraden, NMC, LLTB, Natuurmonumenten, Waterschap Peel en Maasvallei, Stichting Ark, Ecologische Werkgroep Weert Zuid, Stichting Groen Weert, Heemkundevereniging Stramproy, Stichting De Aldenborgh, Stichting Limburgse Milieufederatie, Stichting Limburgs Landschap, IVN, Regionaal Landschap Kempen en Maasland.

Geadviseerd wordt de volgende communicatie-instrumenten te gebruiken:

- ❖ Niet van toepassing
- Nadere specificatie:* Niet van toepassing.

Geadviseerd wordt de volgende participatie-instrumenten te gebruiken:

- ❖ Niet van toepassing

OVERLEG GEVOERD MET

Intern:

Niet van toepassing.

Extern:

Dhr. Leon Frederix (zelfstandig adviseur)
Mevr. Elise Eskens (Buro-es)

BIJLAGEN

Openbaar:

Bijlage 1: Informatiebijeenkomst 11 maart 2015.

Niet-openbaar:

Niet van toepassing

Bijlage 1: Informatiebijeenkomst 11 maart 2015

Onderwerp Landschapsvisie Weert 2015.

Opdrachtgever

De portefeuillehouder Natuur en Landschap is bestuurlijk opdrachtgever (Geert Gabriels).
Het hoofd afdeling Ruimtelijk beleid is ambtelijk opdrachtgever (René Bladder).

Opdrachtnemer / projectleider

De projectleider is ambtelijk opdrachtnemer (Werner Mentens).

Aanleiding: het opstellen van de Landschapsvisie Weert 2015.

Vanuit het overleg met de groene verenigingen, in het proces voor het opstellen van de Structuurvisie Weert 2025, is de behoefte ontstaan voor een visie voor de ontwikkelingsrichting en de wijze van beheer van het in hoofdzaak agrarisch buitengebied in Weert. Verder gaat de visie in op de ontwikkelingsrichting van de grootschalige natuurgebieden, de invloed van rijks- en provinciaal beleid in de realisatie van natuur en de differentiatie in beheersvormen van de natuur. De visie bepaalt de natuur en landschappelijke koers voor Weert tot 2025.

Landschappelijke ontwikkeling van Weert zal deels bestaan uit het uitvoeren van bestaand en nieuw rijks- en provinciaal beleid op gebied van natuur en landschap, het vertalen van gemeentelijke visies en beleid aangevuld met nieuwe keuzes en ambities. De uitwerking / opstellen van de visie wordt op basis van een interactief proces met belangengroeperingen, groene verenigingen, LLTB, terrein beherende organisaties en waterschap opgesteld. Na het traject van visievorming wordt een uitvoeringsprogramma uitgewerkt waarin prioritering / fasering en projecten concreet gemaakt worden.

Stappenplan - proces

Het voorstel is in het proces, om te komen tot een landschapsvisie, de volgende stappen te zetten:

- A. Inventarisatie en analyse (uitgevoerd zomer – najaar 2014)
- B. Interactie en dialoog / trends en ontwikkelingen (februari – maart 2015)
- C. Ontwerpvisie voor natuur en landschap (april – mei 2015)
- D. Besluitvorming concept landschapsvisie (juni – juli 2015)
- E. Uitvoeringsprogramma (3^{de} – 4^{de} kwartaal)

We gaan tijdens de informatiebijeenkomst in op de stappen A tot en met C.

Doelstellingen voor de infobijeenkomst 11 maart:

A: Analyse "positie van Weert in de regio".

Tijdens de bijeenkomst wordt de positie van Weert als gemeente in de regio duidelijk gemaakt. Weert, groenste regio in de wereld, is een belangrijke graadmeter voor gemeentelijke ambitie. Hiervoor kunnen we terugvallen op een breed scala aan vastgesteld gemeentelijk beleid, visies van hogere overheden maar ook op visies van lokale partners.

Voor het opstellen van de visie moeten de taken en verantwoordelijkheden duidelijker afgebakend worden. Daarnaast moet er focus gelegd worden op een beperkt aantal strategische lijnen van belang voor de ethiek en kwaliteit van natuur en van het landschap. Deze focus leidt ons tot een centrale discussie: hoe kunnen we beleving, toegankelijkheid, natuurdoelstellingen en participatie in het landschap laten samen gaan.

B: Trends en keuzen

Het landschap van Weert is voortdurend in verandering. Dit vraagt om een voor iedereen herkenbare focus, waarbij actuele en toekomstige ontwikkelingen een plek krijgen. Dit vraagt om strategie maar ook de kracht tot verbinden. Tijdens de presentatie brengen we deze trends in beeld en maken inzichtelijk welke keuzes Weert moet maken op het gebied van natuur en landschapsontwikkeling.

C: de vormgeving van de visie

De visie stippelen we uit in dialoog met de commissie Ruimte en met belangengroeperingen, groene verenigingen, LLTB, terrein beherende organisaties en waterschap Peel en Maasvallei. Hierbij gaan we lokale prioriteiten stellen en de ambitie voor het landschap en de natuur vastleggen. Van belang is daarin de ontwikkelingsrichting van Weert in functie van het grotere netwerk. Hiervoor gaan we accenten zetten op verbindingen op regionaal en provinciaal niveau om daarbij de kansen voor ontwikkeling concreter te maken en beter te benutten.

Vervolgstappen in het proces

In dit stadium gaan we verder in op stap C en D.

C: Ontwerpvisie voor natuur en landschap

In deze fase zijn de uitkomsten van bovenstaande stappen vertaald en zijn de uitgangspunten voor de ontwerpvisie uitgewerkt met een doorkijk naar het uitvoeringsprogramma.

In de ontwerpvisie wordt de landschappelijke ontwikkelingsrichting bepaald, wordt ingezoomd op diverse landschapstypen en worden de opgaves benoemd. Inzicht wordt gegeven in de prioritering/fasering, economische haalbaarheid en de rol van diverse actoren wordt benoemd. Voordat de ontwerpvisie voor besluitvorming voorgelegd wordt aan B&W wordt de instemming van alle bij het buitengebied betrokken partijen verworven. M.a.w. het terugleggen van de resultaten en het ophalen van het commitment bij de partijen die deelgenomen hebben aan het proces. De ontwerpvisie wordt voor discussie in de commissie Ruimte voorgelegd waarna vaststelling plaatsvindt. Na de vaststelling geeft het college van B&W de ontwerpvisie vrij voor inspraak.

D: Definiëren uitvoeringsprojecten

In de ontwerpvisie worden concrete ingrepen en verbeteringen in het landschap benoemd. De kansen en ontwikkelingswensen worden in beeld gebracht en gekoppeld aan een ontwikkelingstermijn. Een gedeelde opgave komt hierbij te liggen bij de belanghebbenden en betrokkenen bij deze landschapsvisie.

Om tot goede projecten en samenwerkingsverbanden te komen is het van belang dat het dialoog met de bij het buitengebied betrokken organisaties op gang te brengen en in stand houden.

Indeling van de avond:

- Tijd (1 uur en 30 min)

Deel 1: Toelichting aanleiding en proces

Deel 2: Toelichting en discussie op potentieel van Weert en strategische keuzes

Deel 3: Discussie over actuele trends en keuzen

Deel 4: Positie van Weert in het natuurnetwerk

Deel 5: Conclusie, ambities en planning

Vooraf wordt inhoudelijke basisinformatie toegestuurd met daarin de belangrijkste discussiepunten en actuele trends en keuzen. De discussie wordt in hoofdzaak gevoerd aan de hand van een presentatie. Op basis van stellingen en vragen gaan we de discussie voeren en trachten de koers te bepalen en accenten te leggen.