



Afdeling	: Directie Ruimte	B&W-voorstel: BW-009228
Naam opsteller voorstel	: Koopmans, Lizette	Zaaknummer JOIN: Z/16/015192
Portefeuillehouder	: G.J.W. (Geert) Gabriëls	Publicatie: Openbaar

Onderwerp

Inzetten budget Points of Interest

Voorstel

Akkoord gaan met aanwending van het beschikbare budget van € 67.000,- van het project POI voor de volgende doelen:

1. Realisatie UNESCO status voor het grenspark Kempen~Broek, door jaarlijks € 5.000,- bij te dragen aan projectorganisatie Regionaal Landschap Kempen en Maasland voor een periode van 3 jaar
2. Realiseren van digitale informatiezuil bij hoofdtoegangspoort Kempen~Broek voor € 10.000,-
3. Realiseren van uitvoeringsprojecten natuur, landschap en cultuurhistorie voor € 42.000,-
4. Betrekken in de integrale afweging van de resultaatbestemming 2015
5. De raad hierover informeren via de Tils-lijst.

Inleiding

Dit voorstel betreft het in 2016 anders inzetten van een overheveling van budget voor Points of Interest (5601000/6333000) van 2014 naar 2015 ad € 67.000,-. Betreffend project is uitgevoerd zonder inbreng van gemeentelijke middelen.

Door aanhaking te zoeken bij professionele partners op het gebied van marketing en promotie in de regio (VVV ML, vrijetijdshuis Brabant, Belgische promotieorganisatie) is op bovenregionale schaal uitvoering gegeven aan het amendement, dat ter informatie in de bijlage is bijgevoegd.

Hierdoor is er sprake van betere digitale ontsluiting voor een groter schaalgebied (landelijke ontsluiting), zonder dat dit tot kosten heeft geleid voor de gemeente Weert. De routestructuren binnen het grenspark Kempen~Broek zijn gedigitaliseerd en met bijbehorende POI's voor de toerist ontsloten via de website van VVV Midden-Limburg.

Weert, 26-01-2016 De directeur, Soort besluit: Besluit college	S	B	W	W	W	W
			HL	FVF	PS	GG
	akkoord					
	bespreken					
Vergadering B&W van 01-03-2016						

In te vullen door het B&W secretariaat:

- Akkoord
 Akkoord met tekstuele aanpassing door portefeuillehouder
 Anders, nl.:

- Niet akkoord
 Gewijzigde versie

- A-stuk
 B-stuk
 C-stuk

Beslissing d.d.:

01-03-'16

Nummer:

31

De secretaris,

Totaal aantal pagina's: 4
Pagina 1



Door deze aanpak is deze informatie voor de consument en toerist ook goed toegankelijk via de digitale informatiezuilen die in Weert geplaatst zijn bij het NS station en de front office VVV bij de Bruna.

Bij de uitwerking zijn relevante stakeholders zoals het NMC, het Regionaal Landschap Kempen en Maasland, de Molenstichting Weerterland, Natuurmonumenten en VVV betrokken.

Daarnaast zijn op diverse plaatsen fietsaccuopladdstations gerealiseerd, ook zonder kosten voor de gemeente Weert.

Voorgesteld wordt de nog beschikbare € 67.000,- in te zetten voor onderstaande doelen. Anders valt dit bedrag direct vrij ten gunste van het rekeningresultaat 2015.

Beoogd effect/doel

1. Realiseren Unesco status grenspark Kempen~Broek

In maart 2014 heeft het college kennis genomen van en ingestemd met het voornemen van het projectsecretariaat Kempen~Broek om met de gezamenlijke projectpartners Kempen~Broek de mogelijkheden tot internationale opschaling van het grenspark te onderzoeken. Zie voor meer informatie het bijgevoegde B&W advies.

Het Regionaal Landschap Kempen en Maasland wil als trekker fungeren en hiervoor formatie vrijmaken. Hiervoor wordt een bijdrage aan alle projectpartners gevraagd van € 5.000,- per jaar voor een periode van 3 jaar.

2. Realiseren digitale informatiezuil hoofdtoegangspoort Kempen~Broek

In Weert staat een digitale informatiezuil bij het station en bij de front office VVV bij de Bruna. Voorgesteld wordt ook bij de hoofdtoegangspoort Kempen~Broek een digitale informatiezuil te plaatsen bij het Natuur- en Milieucentrum de IJzeren Man en hiervoor € 10.000,- van het budget POI in te zetten.

3. Realiseren uitvoeringsprojecten natuur, landschap en cultuurhistorie

Voorgesteld wordt € 42.000,- in te zetten voor het realiseren van uitvoeringsprojecten natuur, landschap en cultuurhistorie.

Argumenten

- 1.1. *Het grenspark Kempen~Broek kan bij het verkrijgen van de UNESCO status beter vermarkt worden.*
Hierdoor zal de toeristisch recreatieve aantrekkingskracht van het gebied worden vergroot.
 - 1.2. *Het verkrijgen van de UNESCO status is een logische vervolgstap op de speciale erkenning voor het grenspark Kempen~Broek binnen de toegekende titel groenste regio van de wereld.*
 - 1.3. *Hiermee wordt tegemoet gekomen aan de wens van alle partners om de UNESCO status voor het grenspark Kempen~Broek te behalen.*
Uit vooronderzoek en verkenning bij de partners van het grenspark Kempen~Broek kan worden geconcludeerd, dat alle partners graag in willen zetten op het verkrijgen van de UNESCO status voor het grenspark Kempen~Broek.
 - 1.4. *De belgische partnergemeenten hebben de financiële bijdrage al formeel toegekend aan het RLKM.*
-
- 2.1. *De rol van het NMC als bezoekers- en informatiecentrum wordt ondersteund.*

- 2.2. *Het gebruik van het voorzieningenaanbod in het gebied wordt gestimuleerd.*
- 2.3. *Bestedingen en werkgelegenheid in de toeristisch recreatieve sector worden gestimuleerd en de relatie tussen buitengebied en binnenstad wordt verbeterd.*
- 3.1. *De aantrekkingskracht van het gebied wordt vergroot.*
Dit wordt bereikt door te blijven investeren in kwaliteit en uniciteit van het landschap, cultuurhistorische- en de toeristisch recreatieve waarden. Zo kunnen o.a. de molens nadrukkelijker in het aanbod van grenspark Kempen~Broek gepositioneerd worden en zal het fietsknooppuntensysteem hierop aangepast worden.
- 3.2. *Het investeren in POI's en digitale ontsluiting hiervan is een dynamisch proces en kan uitgebreid worden met POI op het gebied van cultuur, monumenten en natuur en landschap.*
- 3.3. *Zo wordt aansluiting gevonden bij de uitgangspunten van de integrale gebiedsvisie Kempen~Broek-IJzeren Man en het proces van de landschapsvisie.*
Vanuit de deelnemende partners is in het proces om te komen tot de landschapsvisie nadrukkelijk de wens geuit om de identiteit van het landschap herkenbaarder te maken, onder meer middels beeldverhalen.
Projecten voor uitvoering in het kader van natuur en landschap worden benoemd en opgenomen in het uitvoeringsplan dat volgt op de Landschapsvisie.
- 3.4. *Uitwerking vindt plaats met relevante stakeholders, waarbij zoveel mogelijk ingezet wordt op aanvullende financiering van derden.*

Kanttekening

- 1.1. *Indien de gemeente Weert niet bijdraagt in dit initiatief, staat hiermee de grensoverschrijdende samenwerking en het verkrijgen van de UNESCO status voor de hele regio onder druk.*
- 1.2. *Er bestaat een risico dat toekenning van de UNESCO status belemmerend gaat werken voor realisatie van ontwikkelingen op het gebied van dag- en verblijfsrecreatie.*
Daarom bij de toekenning van de gevraagde gemeentelijke bijdrage, de randvoorwaarde in het proces inbrengen, dat de UNESCO status geen beperkingen mag opleggen in de realisatie van de ambities die de gemeente Weert nastreeft op leisure gebied.

Financiële, personele en juridische gevolgen

Betreft het voor 2016 anders inzetten van een overheveling Points of Interest (5601000/6333000) van 2014 naar 2015 ad € 67.000,--. Betreffend project is weliswaar uitgevoerd maar heeft géén inzet van gemeentelijke middelen met zich meegebracht. Gelet op bovenstaande valt de overheveling ad € 67.000,-- in eerste instantie vrij ten gunste van het rekeningresultaat 2015.
Ten aanzien van het voorliggend voorstel van in totaal € 67.000,-- wordt voorgesteld deze te betrekken in de integrale afweging van de resultaatbestemming 2015. Dit voor zover het rekeningresultaat 2015 dit toelaat.

Overleg gevoerd met

Intern:

Intern is overleg gevoerd met Werner Mentens, Joke Jongeling en John Camp.
Voorgesteld wordt de gemeenteraad nu hierover te informeren via de TILS lijst.

Extern:

Extern is overleg gevoerd met het Regionaal Landschap Kempen en Maasland en alle samenwerkende partners binnen het grenspark Kempen~Broek, VVV Midden Limburg, Vrijetijdshuis Brabant, Toeristische organisatie Belgisch Limburg, Routeburo NML, 7 gemeenten Midden Limburg, NMC, stakeholders betrokken bij tot stand koming van de landschapsvisie.

Bijlagen

B&W advies grenspark Kempen~Broek en amendement Weert Lokaal

advies
aan b&w

Sector	: Ruimte	Openbaar: <input checked="" type="checkbox"/>
Afdeling	: Ruimtelijk Beleid	Niet openbaar: <input type="checkbox"/>
Zaaknummer(s) ingekomen stuk(ken)	: N.V.T.	Kabinet: <input type="checkbox"/>
Behandelend medewerk(st)er:	Lizette Koopmans Tel.: (0495) 57 54 62	
Portefeuillehouder(s)	: J.M. Cardinaal	Nummer B&W-advies: BW-007034

ONDERWERP

Eindrapport Interreg project grenspark Kempen~Broek

ADVIES









1. Kennisnemen van het eindrapport Interreg project grenspark Kempen~Broek en gerealiseerde projecten voor de periode 2010-2013
2. Kennisnemen van het voornemen van het projectsecretariaat Kempen~Broek om met de gezamenlijke projectpartners Kempen~Broek de mogelijkheden tot internationale opschaling van het grenspark te onderzoeken

TOELICHTINGAlgemeen:

Het grenspark Kempen~Broek ligt op de grens van Belgisch en Nederlands Limburg en Noord-Brabant. Dit grenspark is ontstaan en uitgegroeid tot wat het nu is door de grensoverschrijdende samenwerking van een groot aantal partijen die structureel samenwerken en mijlpalen realiseren. Dit heeft mogelijk gemaakt dat grenzen tussen de landbouwsector, de natuursector, de toeristische sector, de bosbouw- en watersector zijn overbrugd. Het 25.000 hectare grote gebied ligt op het grondgebied van de gemeenten Cranendonck, Weert, Nederweert, Bocholt, Bree, Kinrooi en Maaseik en vormt een streek die alle kwaliteiten heeft om uit te groeien tot een topregio.

Recreatiegebied de IJzeren Man in Weert vormt samen met de Pollismolen te Bree de hoofdtoegangspoort tot het Kempen~Broek, een prachtig gebied waar Weert trots op is.

De afgelopen jaren is er veel tijd, geld (meer dan € 10 mln) en energie geïnvesteerd in het opbouwen van de woon-, werk- en leefomgeving in het dichtbevolkte gebied tussen Eindhoven, Roermond, Hasselt en Maastricht. Bewoners gaan hier steeds meer op zoek

Weert, 4 februari 2014	De directeur, 	S		B	W	W	W	W
			akkoord					
			bespreken					
Behandeling uiterlijk in college van 18 maart 2014								

In te vullen door het B&W secretariaat:

- Akkoord Niet akkoord
 Akkoord met tekstuele aanpassing door portefeuillehouder Gewijzigde versie
 Anders, nl.:

Beslissing d.d.: 18-03-14

Nummer: 5

De secretaris,


naar een aangename omgeving om te wonen, te werken en te recreëren. De toenemende vergrijzing, de stijgende vraag naar actieve vrijetijdsinvulling in eigen omgeving en de trend naar meer korte vakanties dicht bij huis biedt perspectieven voor nieuwe partnerschappen en voor de uitbouw van een duurzame, lokale economie.

Daarnaast zijn ook de financiële bijdragen van het Interreg programma in de grensregio Vlaanderen-Nederland, de GOML en de samenwerkende partners essentieel geweest. Dit Interreg IV project bouwt voort op het plan van aanpak dat door de partijen samen is opgesteld en op de voorbije, succesvolle Interreg II en III A projecten Kempen~Broek. Ter informatie is ook de eindrapportage van de Interreg III A periode (2002-2006) toegevoegd. Het plan van aanpak heeft voor de periode 2006-2013 een dynamisch kader gecreëerd voor een vernieuwde, integrale en grensoverschrijdende samenwerking op het vlak van natuur, landschap, recreatie en toerisme, water, natuurbeleving en initiatieven voor verbrede landbouw.

Het gebied met hoge natuur- en landschapswaarden en een grote diversiteit aan recreatieve en toeristische mogelijkheden biedt een stevige basis voor een duurzame en grensoverschrijdende streekontwikkeling en motor voor de lokale economie. Ondernemers in de toeristisch recreatieve sector spelen hier op in. Nieuwe initiatieven gericht op kwaliteitsverbetering en structurele samenwerking tussen ondernemers op het vlak van produktontwikkeling en promotie zijn hiervan het gevolg. Het behalen van de titel groenste stad van Europa geeft een extra impuls.

Doelen Interreg IV project grenspark Kempen~Broek:

De gemeente Weert heeft in het Interreg IV project (periode 2010-2013) samen met andere partners en de Europese Unie in totaal 2,4 miljoen euro geïnvesteerd, gericht op de volgende 3 doelen:

- I. Mensen met Natuur verbinden door te zorgen voor een sterke lokale verankering en betrokkenheid met aandacht voor de voordelen van natuur voor onze samenleving.
Een keten van goed ontsloten, natuurrijke gebieden zorgt o.a. voor recreatieve mogelijkheden in de directe omgeving van vele mensen en voor een aangename werk- en woonomgeving.
- II. Natuur met Natuur verbinden door het versterken van Euregionale verbindingen.
Door zijn ligging heeft het Kempen~Broek in de Euregio een scharnierfunctie in de noord-zuid georiënteerde open ruimte verbinding tussen Eindhoven en Hasselt. Daarnaast zorgt het voor een oostwest-verbinding tussen de Hoge Kempen en de Maasvallei.
Met dit project is door de partners een bijdrage geleverd aan het verbinden en ontsnipperen van natuurgebieden en landschappen over de grens van zeven gemeenten, drie provincies en twee landen. Op deze manier wordt naast de 'leefbare'omgeving voor planten en dieren ook de 'beleefbare'omgeving voor mensen uitgebreid. Hierdoor ontstaan extra kansen voor recreatie en vakanties in eigen streek en wordt een grote bijdrage geleverd aan de lokale economie. Nieuwe initiatieven in Weert worden hierdoor zichtbaar gestimuleerd.
- III. Beleid met Praktijk verbinden door de vorming van nieuwe bondgenootschappen en het vertalen van beleid naar grensoverschrijdende praktijk.
Door de partners wordt, samen met zoveel mogelijk partijen in en rond het grenspark Kempen~Broek, het lokale, regionale, nationale en internationale beleid op elkaar afgestemd en over de landsgrenzen heen gewerkt aan natuurontwikkeling en recreatieve verbindingen. Dit heeft geleid tot een betere toegankelijkheid en beleving van het grenspark Kempen~Broek en een toegenomen aantal bezoekers.

Partners en financieel aandeel per partner

Partners die in het Interreg IV programma een financiële inbreng hebben geleverd zijn het Regionaal Landschap Kempen en Maasland uit Genk (algehele coördinatie en projectleiding), de provincie Limburg, de Vlaamse Landmaatschappij, het agentschap voor Natuur en Bos, de Stichting Ark, het Waterschap Peel en Maasvallei, de Bosgroep Zuid-Nederland, de stad Bree en de gemeente Weert.

Voor het financieel aandeel per partner, de verdeling Interreg subsidie en cofinanciering door partners, de verdeling tussen België en Nederland, de verdeling per kostensoort en per doelstelling in het project wordt verwezen naar hoofdstuk 6 in het eindrapport. De gemeente Weert heeft voor de realisering van de projecten naast Interreg subsidie ook aanspraak kunnen maken op GOML subsidie.

Realisaties

In hoofdstuk 7 van het eindrapport zijn alle realisaties uitgebreid omschreven.

Tevens zijn ter informatie de ontwikkelde kaarten bijgevoegd van:

- Het uitgevoerde grensoverschrijdend ruiterrouten netwerk, aansluitend op het Belgische en Noord-Brabantse netwerk. Deze realisatie heeft als pilot gediend voor het doortrekken van het ruiterrouten netwerk naar de rest van Midden-Limburg, waarvoor door de GOML geld ter beschikking is gesteld voor uitvoering in 2014. Dit project past binnen de ambitie van Weert om de sector paardensport te versterken.
- Het gerealiseerde grensoverschrijdende Mountainbike routen netwerk, aansluitend op het Belgische en Noord-Brabantse netwerk.
- Wandelgebieden die zijn aangelegd in de huisstijl van het Kempen~Broek. Hierdoor sluiten deze gebieden naadloos aan op andere wandelroutes in het Kempen~Broek. Het betreft Stramproy, de parel van Limburg, Swartbroek/de Krang en Laurabossen en de IJzeren Man
- Middels het Interreg IV project is in Weert ook een trimbaan, een rolstoelpad en een coopertestbaan aangelegd in het IJzeren Mangebied. Aansluitend hierop worden alle informatieborden in het gebied aangepast aan de nieuwe voorzieningen.
- Er zijn wandeltellers geplaatst om het aantal bezoekers te monitoren.

Samengevat heeft het Interreg IV project bijgedragen aan een stevige kwaliteitsimpuls voor het recreatieve aanbod in het grenspark Kempen~Broek. Dit wordt in de toekomst versterkt door nieuwe voorzieningen zoals onder meer een klimbos, waterskibaan en zintuigenpark. In 2014 zal uitbreiding plaatsvinden van de parkeerplaats aan de Geurtsvenweg om de toegenomen aantallen bezoekers te kunnen opvangen.

COMMUNICATIE/PARTICIPATIE

Inwoners en bezoekers van Weert, scholen, bedrijven, organisaties en instellingen zijn geïnformeerd via onder meer persberichten, 3 huis aan huis kranten Kempen~Broek, film over Kempen~Broek, nieuwsbrieven, evenementen en festiviteiten, website Kempen~Broek.nl, het blad met ons in Weert, officiële openingsmanifestaties, educatieprogramma's, excursies, lezingen en presentatie tijdens onder meer taskforce recreatie en toerisme. Er zijn speciale gidsen (verkenner) opgeleid en gecertificeerd, die excursies en wandelingen organiseren.

De projecten zijn gerealiseerd in goed overleg met onder meer de gebruikersgroepen en terreinbeherende instanties.

Binnen het Interreg project zijn het Regionaal Landschap Kempen en Maasland, de Provincie Limburg (uitgevoerd door Ark), de stad Bree en de gemeente Weert de betrokken partners die zorg hebben gedragen voor een aantrekkelijke en toegankelijke manier van communicatie over het Grenspark Kempen~Broek, de belevingsmogelijkheden en de activiteiten die met dit Interreg project werden gerealiseerd. Daarbij is ook sterk ingezet op het verhogen van de betrokkenheid van bewoners en bezoekers. Voor de nadere uitwerking en beeldvorming van de ingezette communicatiemiddelen van deze

partners wordt verwezen naar hoofdstuk 7, paragraaf 1 in het eindrapport. Eind 2013 is het Interreg IV project feestelijk afgesloten in het Vosseven in Weert.

Europarc Conference Genk

Het Regionaal Landschap Kempen en Maasland is lid van de Europarc Federation en organiseerde in 2012 de Europarc conference. Samen met de partners en de projectmanager van de Grensregio Vlaanderen-Nederland werd beslist om met het Interreg IV project Kempen~Broek mee te werken aan deze conferentie.

Erkenning en opname in European Rewilding Network

Eind september in het Vosseven te Weert is het grenspark Kempen~Broek erkend en opgenomen in het European Rewilding Network (ERN). Deze erkenning werd bekend gemaakt tijdens het eindmoment van het Europese project dat op 27 september in Weert werd georganiseerd. Rewilding Europe is een nieuw en ambitieus Europees initiatief om in Europa meer ruimte te geven aan wilde natuur, wildernis en wilde dieren, die de basis vormen voor nieuwe economische activiteiten. Het doel is dat er tien Europese top natuurgebieden gaan ontstaan van internationale allure.

Uiteraard heeft de titel groenste stad van Nederland en groenste stad van Europa een sterke bijdrage geleverd om Weert en het Kempen~Broek gebied te profileren als stad met een aantrekkelijke woon- en leefomgeving.

Inzet internationale opschaling grenspark Kempen~Broek

Door het Regionaal Landschap Kempen- en Maasland (projectsecretariaat Kempen~Broek) wordt in overleg met de grensoverschrijdende projectpartners ingezet op het verkennen van de mogelijkheden tot:

1. internationale opschaling van het grenspark Kempen~Broek. Daarbij zal onderzocht worden of het behalen van de Unesco status tot de mogelijkheden behoort. Het bereiken van deze status is tevens opgenomen als één van de gestelde doelen in de deelname aan de mondiale competitie communities in Bloom. Hiervoor is aanvullend provinciale ondersteuning gevraagd (in capaciteit). Voor de nadere uitwerking van het voorstel deelname communities in Bloom wordt verwezen naar desbetreffend B&W advies.
2. Voorbereiding van een nieuwe Interreg aanvraag voor het Interreg V programma met als insteek 'grenzeloos Limburg' gekoppeld aan onder meer de grensparken waaronder het Kempen~Broek.

Geadviseerd wordt de volgende communicatie-instrumenten te gebruiken:

- ❖ TILS-lijst

FINANCIËLE EN PERSONELE GEVOLGEN

Aan dit voorstel zijn geen financiële en personele gevolgen verbonden. De personele consequenties zijn afgedekt binnen de huidige projectwerking met bijbehorende projectstructuur voor het grenspark Kempen~Broek. De gemeente Weert participeert hierin en het projectsecretariaat Regionaal Landschap Kempen en Maasland vervult een trekkende en coördinerende rol tussen de gezamenlijke projectpartners, zowel bestuurlijk als ambtelijk.

OVERLEG GEVOERD MET

De uitwerking van dit project is in nauw overleg met belanghebbenden tot standgekomen en is zowel in- als extern goed afgestemd. Zie voor nadere uitwerking onder onderdeel communicatie en inhoudelijke uitwerking in eindrapportage.

BIJLAGEN

Openbaar:

Eindrapport Interreg project grenspark Kempen~Broek 2010-2013
Eindrapport Interreg project gresnspark Kempen~Broek 2002-2006
Kaarten gerealiseerde grensoverschrijdende routestructuren

Niet-openbaar:

Niet van toepassing



Almgenom

19-9

Amendement

Betreft begroting 2012 project POI.

De raad in vergadering bijeen op 9 november 2011,

Overwegende dat:

- Weert hoge ogen wil gooien in de strijd om "Groenste stad van Nederland"
- Weert zich meer en meer wil promoten als toeristisch aantrekkelijke gemeente met rust, groene ruimte en aandacht voor duurzaamheid
- Weert vele verschillende landschapstypen kent binnen een te befetsen straal (zie bijlage bij bestemmingsplan buitengebied)
- Weert en de regio vele vormen van duurzame energieopwekking kent
- Weert mee werkt aan de ontwikkeling van het grensoverschrijdend natuurgebied "KempenBroek" waarin vele interessante plaatsen (POI) aan te wijzen zijn
- In Weert de laatste jaren vele wandel-, fiets-, en menroutes zijn ontwikkeld
- Tussen deze routes weinig of geen verband aanwezig is en deze routes maar minimaal zijn gekoppeld aan enige vorm van informatievoorziening
- Het daarom mogelijk is dat toeristen aan POI voorbij gaan zonder dit op te merken
- GPS systemen goed gebruikt kunnen worden door wandelaars en fietsers
- Het NMC reeds een GPS wandelroute heeft ontwikkeld
- Weert meer wil inzetten op digitale informatievoorziening
- Het NMC kennis en kunde in huis heeft om bovengenoemde POI met al hun kenmerken te verwerken in een GPS fietsroute en hiervan een mooie website kan ontwikkelen
- Steeds meer toeristen voorzien zijn van draagbare toestellen die niet alleen verbinding kunnen maken met GPS-systemen maar ook met internet
- Het dus mogelijk is dat toeristen met behulp van dergelijke toestellen langs POI geleid worden en ter plekke gegevens van de POI kunnen opvragen via een website
- Toeristen thuis of op hun vakantieverblijf via elektronische hulpmiddelen, zelf wandel en fietsroutes samen kunnen stellen
- Weert duurzame vormen van energieopwekking wil stimuleren
- Mede door de vergrijzing steeds meer toeristen gebruik maken van fietsen met elektrische ondersteuning
- Oplaadstations voor deze fietsen een aantrekkingskracht uitoefenen op deze toeristen
- In een later stadium dit project uitgebreid kan worden met POI op het gebied van Kunst, Cultuur, monumenten, etc

De financiering van het project:

- Veel bedrijven die gericht zijn op het ontvangen van toeristen reeds meer toeristenbelasting aan de toerist vragen dan de voorgeschreven € 1,00 pppn
- Deze ontvangsten oplopen van € 1,10 tot € 1,67 pppn
- De toeristische sector daarmee aangeeft dat er ruimte is voor een verhoging van de toeristenbelasting

9

Wijzig de begroting als volgt:

- Een budget vrijmaken van € 67.000,=
- Dit budget te financieren door de toeristenbelasting met € 0,10 pppn te verhogen naar € 1,10 pppn.

En draagt het college op:

Uit het budget het NMC opdracht te verlenen om in samenwerking met de gemeentelijke duurzaamheidscoördinator:

- Een website op te zetten van omschrijvingen van de POI in Weert op gebied van landschapstypen en duurzame energieopwekkingen
- Een onderzoek te doen naar het aanschaffen en het plaatsen van milieuvriendelijke fietsaccuoplaadstations bij de POI welke werken op zonne-energie, wind-, water-, of wikkelmolens
- Indien er ruimte is binnen het budget deze stations daadwerkelijk te plaatsen bij POI te beginnen bij het NMC, de Natuurcamping en andere kleinschalige campings

En gaat over tot de orde van de dag.

Fractie WEERT Lokaal

Geert Gabriëls

Henk van de Loo