

Afdeling	: Personeel, Informatie en Facilitair	B&W-voorstel: BW-010451
Naam opsteller voorstel	: Krauth, Manon (575 680)	Zaaknummer JOIN: Z/17/039185
Portefeuillehouder	: M.J. (Martijn) van den Heuvel	Publicatie: Openbaar

Onderwerp

Benoemen van straten en fietspaden in het ontwikkelplan Laarveld fase 2

Voorstel

Benoemen van de straten:

GEBINT, WATERPEPER, PLUIMGIERST, KNOOPKRUID en GAFFEL. Bij de laatste tevens WETSTEEN als reservenaam vast te stellen indien dit noodzakelijk is voor de duidelijkheid.

Benoemen van de fietspaden:




WEEGBREE, VIERDEL en ZICHT.

Volgens de indeling op de bijgevoegde tekening van het ontwikkelingsplan Laarveld fase 2.

Inleiding

De dorpsraad van Laar is voor de benoeming van de straten in het ontwikkelingsgebied Laarveld fase 2 benaderd. De dorpsraad reageert dat de nieuwe namen van fase 2 en in de toekomst wellicht fase 3 moeten aansluiten bij de al aanwezige straatnamen van fase 1. (In het voorstel voor de benaming van de straten in Laarveld fase 1 heeft de straatnaamcommissie zich gebaseerd op het verzoek van de PvdA van 10 juli 2007 om in de benaming aansluiting te zoeken bij het boerenleven van toen.)

Ook schrijft de dorpsraad: "Het agrarisch gebeuren, landschappelijk karakter, boerenleven, oude werktuigen, oude gewassen etc. past wel bij dit overgangsgebied tussen Hushoven en Laar." Op basis van bovenstaande argumenten adviseert de commissie straatnaamgeving de bovenstaande namen voor de straten en fietspaden.

Weert, 21-02-2017 De directeur,  Soort besluit: Besluit college	S		B	W	W	W	W
				FvE	PS	GG	MvdH
	akkoord						
	bespreken						
		Vergadering B&W van 21-03-2017					


In te vullen door het B&W secretariaat:

- Akkoord
 Akkoord met tekstuele aanpassing door portefeuillehouder
 Anders, nl.:
 Beslissing d.d.:

- Niet akkoord
 Gewijzigde versie

- A-stuk
 B-stuk
 C-stuk

Nummer: 5

 De secretaris,

Totaal aantal pagina's: 2
Pagina 1

Akkoord met advies
21 MAART 2017



Beoogd effect/doel

De opdracht van de commissie straatnaamgeving is te zorgen voor een goed advies voor de benoeming van de straten van de (uitbreidings)gebieden van de gemeente Weert.

Argumenten

Met de het benoemen van de straten in het uitbreidingsgebied Laarveld fase 2 volgens de eerder gehanteerde thema's bij Laarveld fase 1, dragen we bij aan de samenhang van een herkenbaar gebied.

Kanttekeningen en risico's

De opdracht van de straatnaamcommissie is te zorgen voor een heldere duiding van de uitbreidingsgebieden in de Gemeente Weert.

Door de benoeming van "GAFFEL" zal een administratieve verhuizing van de bewoners aan de Maassenweg 39 plaats moeten vinden. Hierover is met de bewoners gecommuniceerd.

Financiële, personele en juridische gevolgen

Niet van toepassing

Uitvoering/evaluatie

Niet van toepassing

Communicatie/participatie

Niet van toepassing

Overleg gevoerd met



Extern:

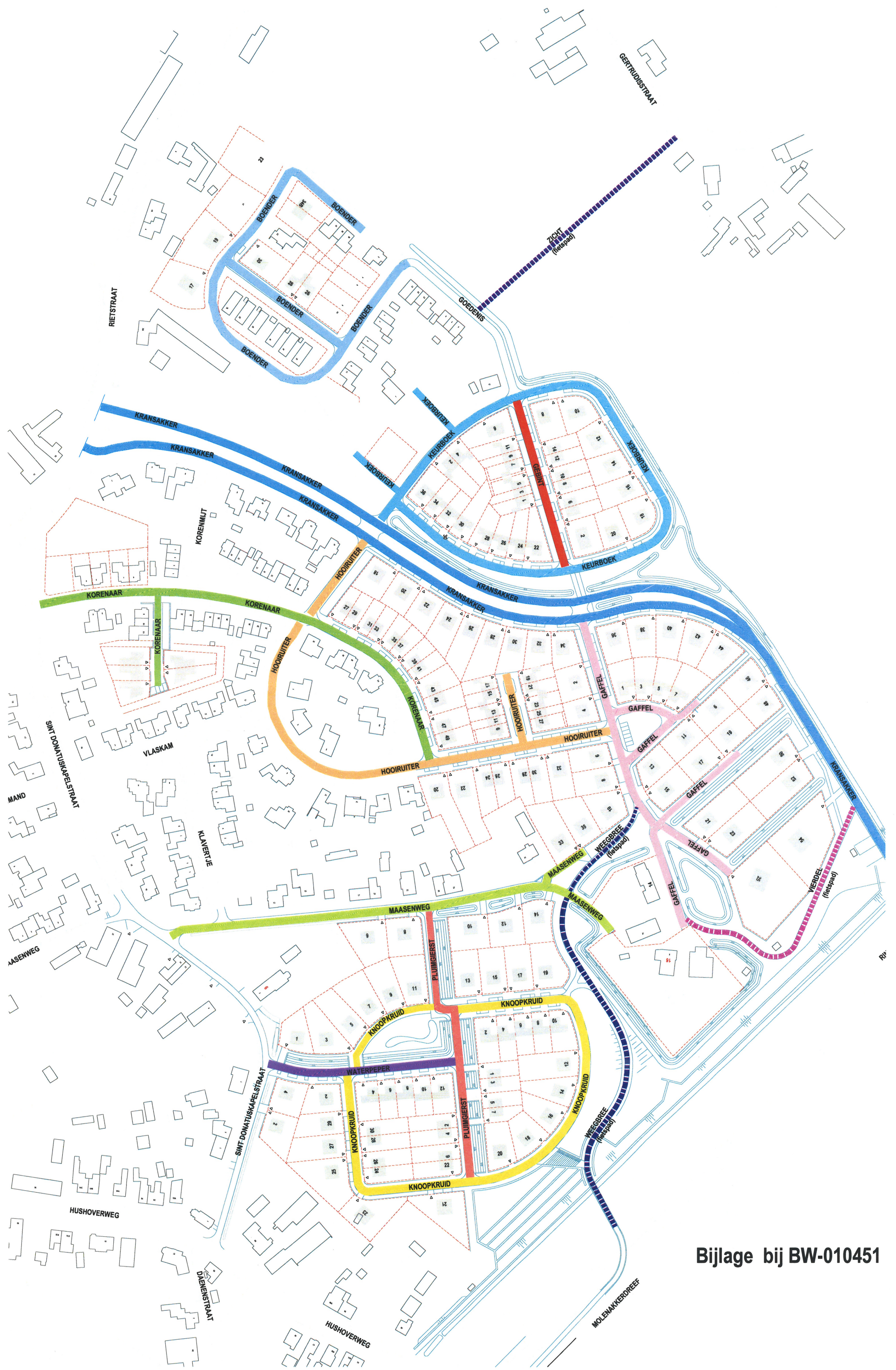
De Dorpsraad van Laar is in een vroeg stadium geïnformeerd en om input gevraagd.

Commissie straatnaamgeving. De commissie bestaat uit medewerkers van de gemeente Weert en vertegenwoordiging namens PostNL, "Veldeke kring Weert" en vertegenwoordiging van "stichting De Aldenborgh en Kring Weert van het Koninklijk Limburgs Geschied- en Oudheidkundig Genootschap".

Bijlagen

- Kaart van Laarveld fase 2 met de ligging van de straatnamen en fietspaden.





Bijlage bij BW-010451