

Afdeling	: PIF - Gegevensbeheer	B&W-voorstel:
Naam opsteller voorstel	: Manon Krauth (0495-575680)	DJ-31410
Portefeuillehouder	: A.A.M.M. (Jos) Heijmans	Zaaknummer:
		31406
		Publicatie:
		Openbaar

Onderwerp

Samenwerkingsovereenkomst landmeetkundige werkzaamheden gemeente Nederweert.

Voorstel

1. De overeenkomst met de gemeente Nederweert op het gebied van landmeetkundige werkzaamheden, te beëindigen.
2. De gemeente Nederweert hierover te informeren, conform bijgevoegde concept brief.







Inleiding

In 2007 heeft het college van Weert besloten om een overeenkomst te tekenen met betrekking tot de uitvoering van landmeetkundige werkzaamheden voor de gemeente Nederweert. Dit gebeurde destijds in het kader van de opzet van de Grootchalige Basis Kaart Nederland (GBKN). Deze overeenkomst is in 2010 aangepast en uitgebreid met de landmeetkundige werkzaamheden ten behoeve van de wet BAG (Basisregistratie Adressen en Gebouwen). Zie bijgevoegde 'Overeenkomst inzake beheer en bijhouding geometrie GBKN en BAG' getekend door Weert op 6 april 2010.

In oktober 2017 (DJ-8318, zaaknr 8311) heeft uw college ingestemd met de samenwerking op het gebied van GEO informatie met de gemeenten Leudal, Nederweert, Roermond en Weert. Deze samenwerking is gebundeld in het Expertise Centrum Geo (EcGeo), gevestigd in de gemeente Leudal. Met het voorstel tot samenwerking, dat in alle betrokken colleges akkoord bevonden is, kan de overeenkomst met de gemeente Nederweert uit 2010 beëindigd worden.

Beoogd effect/doel

Weert en Nederweert hebben (samen met Roermond en Leudal) hun geo werkzaamheden gebundeld in het EcGeo. De uitvoering van de gezamenlijke werkzaamheden wordt binnen

Weert, 2 januari 2018 De directeur,  Soort besluit: Besluit college	S		B	W	W	W	W
				FvE	PS	GG	MvdH
	akkoord						
	bespreken						
	23.01.2018						

In te vullen door het B&W secretariaat:

- Akkoord
 Akkoord met tekstuele aanpassing door portefeuillehouder
 Anders, nl.:

Beslissing d.d.: 23-1-2018

- Niet akkoord
 Gewijzigde versie

Nummer: 6

- A-stuk
 B-stuk
 C-stuk

De secretaris, 

het samenwerkingsverband gecoördineerd. Een separate overeenkomst tussen Weert en Nederweert is daarmee overbodig geworden.

Argumenten

1. De werkzaamheden worden vanaf 2018 door het EcGeo uitgevoerd.
In de loop der jaren zijn er aanvullende wensen door de samenwerkende gemeenten geuit. Om aan de wensen en verplichtingen te kunnen voldoen is voor een samenwerking met andere gemeenten gekozen. Hiermee borgen we ook de kennis, kwaliteit en verminderen de kwetsbaarheid.
Het is de bedoeling dat door deze regionale samenwerking de vragen en opdrachten op het gebied van GEO informatie, waaronder de landmeetkundige werkzaamheden, behandeld en uitgevoerd worden door het EcGeo.
2. De gemeente Nederweert beschikt voortaan, net als de gemeente Weert, over een uitvoeringsprogramma waarin de gewenste werkzaamheden (uit te voeren door het EcGeo) opgenomen zijn.

Kanttekeningen en risico's

De samenwerking in het EcGeo, zal zich de komende jaren moeten bewijzen. Er worden regelmatig tussentijdse evaluaties gehouden. De verwachting is dat de samenvoeging van kennis en kunde een positief effect heeft voor alle deelnemende gemeenten.

Financiële, personele en juridische gevolgen

De financiële vergoeding voor de geleverde diensten aan de gemeente Nederweert zullen nu in de begroting van de EcGeo samenwerking verwerkt worden.

Uitvoering/evaluatie

Niet van toepassing, de overeenkomst uit 2010 wordt beëindigd.

Communicatie/participatie

De gemeente Nederweert zal geïnformeerd worden over het besluit, door bijgevoegde concept brief.

Overleg gevoerd met

Intern:

Hoofd van de afdeling Dienstverlening & Informatie, G. van der Hoeven.

Extern:

Dhr. T. Meulen (gemeente Nederweert).

Bijlagen

Overeenkomst van april 2010.
Concept brief aan Nederweert.

Aan het
College van Burgemeester en Wethouders van de
Gemeente Nederweert
Postbus 2728
6030 AA Nederweert

Weert, **25** januari 2018

Onderwerp : Beëindigen overeenkomst betreffende GEO werkzaamheden
Uw kenmerk : -
Ons kenmerk : 31406/33100

Geacht College,

Met deze brief informeren wij u over ons besluit om de samenwerking, die sinds 2007 bestaat op het gebied van landmeetkundige/GEO werkzaamheden in de breedste zin van het woord, te beëindigen.

Toelichting

In 2007 is met de gemeente Weert een overeenkomst aan gegaan met betrekking tot de uitvoering van landmeetkundige werkzaamheden voor de gemeente Nederweert. Dit gebeurde destijds in het kader van de opzet van de Grootschalige Basis Kaart Nederland (GBKN). Deze overeenkomst is in 2010 aangepast en uitgebreid met de landmeetkundige werkzaamheden ten behoeve van de wet BAG (Basisregistratie Adressen en Gebouwen). Zie bijgevoegde 'Overeenkomst inzake beheer en bijhouding geometrie GBKN en BAG' getekend door Weert op 6 april 2010.

In 2017 heeft uw college ingestemd met de samenwerking op het gebied van GEO informatie met de gemeenten Leudal, Nederweert, Roermond en Weert. Deze samenwerking is gebundeld in het Expertise Centrum GEO (EC GEO), gevestigd in de gemeente Leudal. Met het voorstel tot samenwerking, dat in alle betrokken colleges akkoord bevonden is, kan de overeenkomst met de gemeente Nederweert uit 2010 beëindigd worden.

De werkzaamheden

De werkzaamheden worden vanaf 2018 door het EC GEO uitgevoerd. De gemeente Nederweert heeft, net als de gemeente Weert een uitvoeringsprogramma waarin de gewenste GEO werkzaamheden opgenomen zijn. Door de samenwerking in het regionale EC GEO kunnen de vragen en opdrachten op het gebied van GEO informatie behandeld en uitgevoerd worden. De onderhanden zijnde werkzaamheden zullen door de gemeente Weert aan de GEO samenwerking overgedragen worden.


Tot slot

Indien er nog vragen zijn dan kunt u contact opnemen met de teamleider Informatie, Manon Krauth. (Telefonisch bereikbaar via 0495-575680 of via email m.krauth@weert.nl).

Met vriendelijk groet,
Burgemeester en wethouders,



G. Brinkman
gemeentesecretaris



A.A.M.M. Heijmans
burgemeester

- 8 APR. 2010

NR.

6116 / binnend



Overeenkomst inzake beheer en bijhouding geometrie GBKN en BAG.

Overwegende:

Dat de gemeenten Weert en Nederweert, verder te noemen als "de partijen" deelnemer zijn in de Stichting GBKN-Zuid evenals alle overige gemeenten in Noord-Brabant en Limburg en circa 20 overige deelnemers, het kadaster, enkele waterschappen en alle nutsbedrijven.

Dat vanaf 1 januari 2007 zowel de gemeente Weert als de gemeente Nederweert de status 'zelfmutterend' hebben gekregen van de Stichting GBKN-Zuid, en een overeenkomst is gesloten tussen de gemeenten voor het beheer en de bijhouding van de GBKN Nederweert.

Dat de gemeenten Weert en Nederweert worden belast met het voeren van een basisregistratie adressen en gebouwen (wet BAG).

Dat er een overlap is in beheer en bijhouding van de geometrie zoals die voorkomt in de GBKN en de BAG.

Dat de gemeenten Weert en Nederweert wensen samen te werken op het gebied van het beheer en de bijhouding van geometrie zoals die voorkomt in de GBKN en de BAG.

Komen de partijen als volgt overeen:

Artikel 1.

Deze overeenkomst vervangt de vanaf 1 januari 2007 bestaande overeenkomst zodra deze is ondertekend door zowel de gemeente Weert als de gemeente Nederweert.

Artikel 2.

De gemeente Weert zal de bijhoudingswerkzaamheden voor de GBKN en de geometrie van de BAG van het grondgebied van de gemeente Nederweert uitvoeren.

Deze werkzaamheden omvatten:

1. Het beheer van de GBKN conform de richtlijnen van de stichting GBKN-Zuid;
2. Het beheer van de BAG-geometrie conform de regels van de BAG;
3. Het in het terrein uitvoeren van landmeetkundige werkzaamheden (metingen) betreffende mutaties in de GBKN-inhoud (woningbouw, reconstructies, etc).
4. Het verwerken van deze mutatiemetingen in het GBKN-bestand van Nederweert;
5. Het vertalen van de GBKN en de door Nederweert aangeleverde voorlopige geometrie naar een BAG-pandenkaart;
6. Het leveren van de mutaties aan de Stichting GBKN-Zuid;
7. Het leveren van mutatiebestanden aan de gemeente Nederweert, hiertoe behoren de GBKN en de BAG-geometrie.

Artikel 3.

Het signaleren en vastleggen van mutaties (bijv. in het Mutatie Melding Systeem van de stichting GBKN-Zuid) is een taak die tot de verantwoording van de gemeente Nederweert behoort.

Artikel 4.

De gemeente Weert voert deze werkzaamheden uit tegen een marktconform uurtarief van € 39,90 per uur voor 2010. Dit uurtarief wordt jaarlijks geïndexeerd volgens het indexcijfer opgenomen in de kadernota van de gemeente Weert. Afrekening vindt 3-maandelijks plaats op basis van nacalculatie. Hierbij worden de werkelijk gemaakte uren verrekend. Op basis van nacalculatie van 2007 en 2008 wordt de inzet voor 2010 begroot op € 65.000,00

Artikel 5.

De bronbeheerdersvergoeding voor het grondgebied van de gemeente Nederweert, uit te keren door de Stichting GBKN-Zuid, komt toe aan de gemeente Weert.

Artikel 6.

De vergoedingen voor de werkzaamheden, in het kader van deelname aan de stichting GBKN-Zuid, worden door de gemeente Weert gefactureerd aan de Stichting GBKN-Zuid die deze kosten doorberekend aan de deelnemers in de GBKN Nederweert.

De kostenverdeelsleutel tussen de deelnemers in de GBKN Nederweert en GBKN Weert is en wordt vastgesteld door het Stichtingsbestuur GBKN-Zuid. Op 1 januari 2010 is deze als volgt vastgesteld: De gemeente 30%, het Kadaster 20%, de nutsbedrijven samen 50%. Voor 2011 zal Waterschap Peel & Maasvallei en de Provincie Limburg mogelijk toetreden, waardoor het kostenaandeel voor de gemeenten zal afnemen naar ca. 27,5%.

Artikel 7.

De gemeente Nederweert is verantwoordelijk voor het signaleren en melden van mutaties, bij voorkeur in het Mutatie Melding Systeem (MMS) van de Stichting GBKN-Zuid. De gemeente Weert zal gebruik maken van het MMS van de Stichting GBKN-Zuid. De MMS-vergoeding die de Stichting uitkeert, in geval van volledig, correct en tijdig melden van mutaties, komt toe aan de gemeente Nederweert.

Artikel 8.

De geometrie van nieuwe bouwaanvragen die relevant is voor de BAG wordt als voorlopige geometrie ingetekend door de gemeente Nederweert. Nederweert levert deze voorlopige geometrie aan de gemeente Weert die deze verwerkt in de BAG. De mutaties van nieuwe bouwaanvragen worden door Nederweert aangemeld in het MMS nadat ze meetrijp zijn.

Artikel 9.

Alle geometrie van GBKN en BAG wordt door de gemeente Weert beheerd in één basisbestand. Op basis hiervan wordt door de gemeente Weert de BAG-pandenkaart en de GBKN voor Nederweert gegenereerd en uitgeleverd.

Artikel 10.

Indien zich, onverhoopt, capaciteitsproblemen voordoen bij de werkeenheid Geo-informatie van de gemeente Weert, waardoor Nederweert niet zou kunnen voldoen aan haar verplichtingen jegens de Stichting GBKN-Zuid, of aan de wet BAG, vindt overleg plaats.

Artikel 11.

Het uitvoeren van andere, projectmatige, landmeetkundige werkzaamheden op het grondgebied van, en op verzoek van, de gemeente Nederweert is een vrijblijvende optie die per geval zal worden beoordeeld in relatie tot de capaciteit die de gemeente Weert daarvoor op dat moment beschikbaar heeft.

Dit kan ook gelden voor hoogtemetingen (bijvoorbeeld van de rioolputten), het inventariseren van de actualiteit van de GBKN (het vullen van MMS namens Nederweert) of het meerwerk in verband met het leveren van afwijkende bestandsformaten dan de standaard leveringswijze aan de Stichting GBKN-Zuid.

Artikel 12.

1. De overeenkomst wordt aangegaan voor onbepaalde termijn, maar kan door partijen worden opgezegd per de 1^e januari van ieder opvolgend kalenderjaar, met in achtneming van een opzegtermijn van tenminste 3 maanden, zonder dat dit de wederpartij recht geeft op enige vorm van vergoeding van kosten en/of schade. Opzegging geschiedt schriftelijk per aangetekende brief.
2. Jaarlijks zal er door partijen op een nader en in overleg te bepalen tijdstip, voor 1 oktober, een evaluatiegesprek plaatsvinden tussen partijen waarbij schriftelijke afspraken worden gemaakt over de wijze van continuering en tarieven voor het volgende jaar, wijziging of stopzetting van de op grond van deze overeenkomst aangegane samenwerking.
3. Zodra gestart wordt met de overgang van de GBKN/BAG naar de Basisregistratie Grootchalige Topografie (BGT) omstreeks 2011-2013 en daaruit werkzaamheden voortvloeien, moet deze overeenkomst aangepast worden. De BGT wordt een overheidsproduct met de deelnemers: Ministerie, Provincie en Gemeenten.

Artikel 13.

In alle gevallen waarin deze overeenkomst niet of onvoldoende voorziet, of in geval van interpretatieverschillen, zal tussen partijen overleg worden gepleegd.

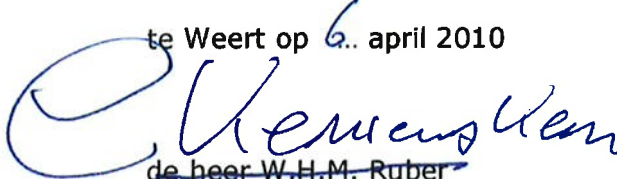
Intentie van deze overeenkomst is en blijft dat beide partijen voordeel ondervinden van deze samenwerking.

Artikel 14.

Met deze overeenkomst wordt de intentie uitgesproken tot een bredere samenwerking te komen op het gebied van geo-informatie.

Aldus overeengekomen en in tweevoud ondertekend,

te Weert op 6 april 2010


de heer W.H.M. Ruber
hoofd afdeling Informatievoorziening
de heer E.J.F.M. Kerssemeijer
directeur Sector Middelen

te Nederweert op 30 maart 2010


de heer W.G.C. van Eck
hoofd afdeling O.R.S.