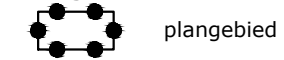


LEGENDA:

Plangebied




plangebied

Bestemmingen

enkelbestemmingen



Agrarisch




Agrarisch - Agrarisch bedrijf

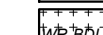
dubbelbestemmingen



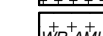
Waarde - Archeologie hoog



Waarde - Archeologie middelhoog



Waarde - Beekdallandschap



Waarde - Gebied met kwetsbaar reliëf

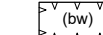
Aanduidingen

gebiedsaanduidingen

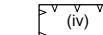


reconstructiewetzone - verweingsgebied

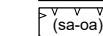
functieaanduidingen



bedrijfswoning



intensieve veehouderij



specifieke vorm van agrarisch - open gebied/akkercomplexen

bouwvlak

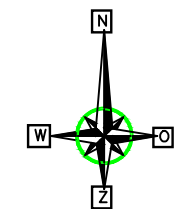


bouwvlak

Verklaringen



kadastrale ondergrond (d.d. 15-9-2016)



Verbeelding	status:	ontwerp
	besluitnummer:	
Wijzigingsplan 4e gedeeltelijke wijziging van het bestemmingsplan Buitengebied 2011, Pelmersheideweg 18	datum:	17-6-2019
	wijziging:	
	getekend:	RS
	schaal:	1:1000
Gemeente Weert	bladformaat:	A3
	idn besluitgebied:	NL.IMRO.0988.Buitengeb2011H4-ON01



Kerkstraat 4
6367 JE Voerendaal
Tel: 045-5753255

Kerkstraat 2
6095 BE Baexem
Tel: 0475-459282

www.aelmans.com
info@aelmans.com