






-  insteeklijn grote plas 2003
-  wateroppervlak grote plas 2003
-  duikplas beeldkwaliteitsplan 2015 (nog te realiseren uitbreiding)
-  alternatief uitbreiding NMF Limburg

-  Natura 2000-gebied
-  concessiegrens

Sources: Esri, DeLorme, HERE, TomTom, Intermap, increment P Corp., GEBCO, USGS, FAO, NPS, NRCAN, GeoBase, IGN, Kadaster NL, Ordnance Survey, Esri Japan, METI, Esri China (Hong Kong), swisstopo, and the GIS User Community



280 meter

172000

173000



172000

173000

360000

360000

0 75 150 300 m