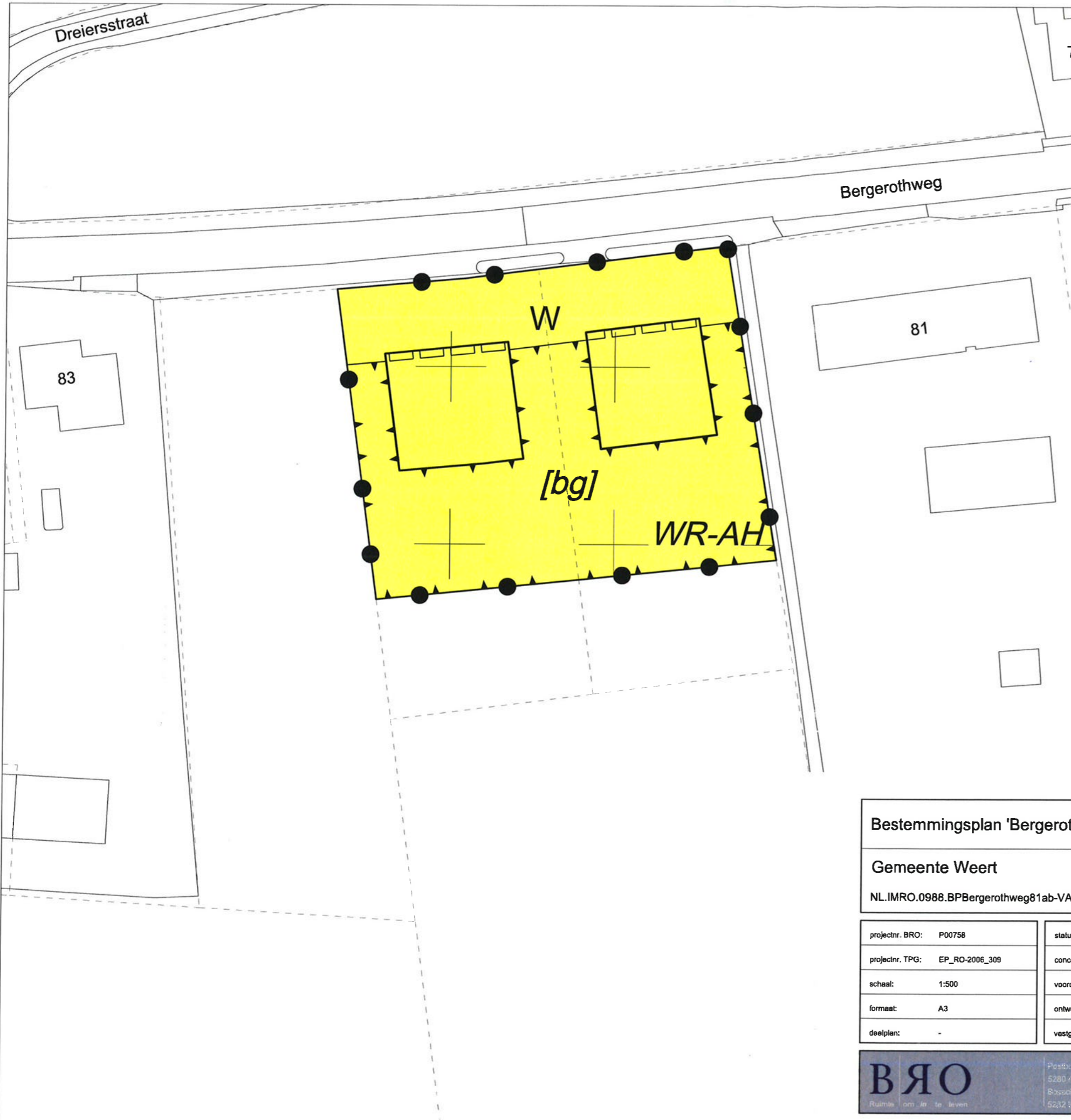
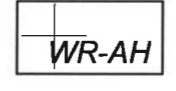
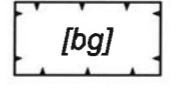
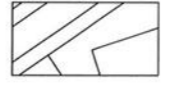


Verbeelding
vast te stellen
plan



- Plangebied**
-  Plangebiedgrens
- Bestemmingen**
-  Wonen
- Dubbelbestemmingen**
-  Waarde - Archeologie hoog
- Bouwvlak**
-  bouwvlak
- Bouwaanduidingen**
-  bijgebouwen
- Figuren**
-  gevellijn
- Verklaringen**
-  bestaande bebouwing en kadastrale ondergrond

Bestemmingsplan 'Bergerothweg 81A en 81B Stramproy'

Gemeente Weert

NL.IMRO.0988.BPBergerothweg81ab-VA01

projectnr. BRO: P00758	status: vastgesteld	wijziging: 22-01-2019 / MP
projectnr. TPG: EP_RO-2006_309	concept: -	wijziging: dd-mm- / tek
schaal: 1:500	voorontwerp: -	wijziging: dd-mm- / tek
formaat: A3	ontwerp: 12-12-2018 / MP	laatste wijziging: dd-mm- / tek
deelplan: -	vastgesteld: 08-02-2019 / MP	bestandsnaam: [IDN-nummer].dgn