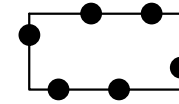


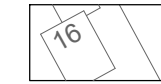
LEGENDA

Plangebied



Molenweg 16a en Molenbroek 17


Verklaring



ondergrond: BGT en BRK
(datum: 18 november 2019)

Bestemmingen

Enkelbestemming



Agrarisch



Wonen

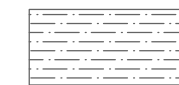
Dubbelbestemming



Waarde - Archeologie middelhoog

Aanduidingen

Gebiedsaanduiding




overige zone - landschappelijke inpassing



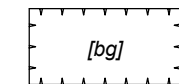
vrijwaringszone - molenbiotop

Funcieaanduiding



specifieke vorm van agrarisch - zonnepanelen

Bouwaanduiding



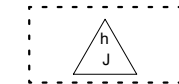
bijgebouwen

Bouwvlak



bouwvlak

Maatvoeringsaanduiding



maximum bebouwd oppervlak (m2)

Gemeente Weert

Bestemmingsplan

Molenweg 16a en Molenbroek 17

Verbeelding

status:	Ontwerp
datum:	Februari 2021
voorontwerp: facultief	ontwerp: facultief
schaal:	1:2000
getekend:	J-H
nummer:	P199219.006
bladformaat:	A3
idn-nummer:	NL.IMRO.0988.BPMOlenweg16a-ON01

zoekadressen en contactgegevens:

Locatie Nijmegen:	St. Stevenskerkhof 2 6511 VZ Nijmegen
Locatie Vught:	Parklaan 21 5261 LR Vught

Telefoon: +31 (0)24 - 322 45 79
E-mail: info@pouderoyentonnaer.nl
Website: www.pouderoyentonnaer.nl

