

Zandwinplas Herenvenneweg Weert



Inleiding

- Doel: achtergrond en stand van zaken omtrent ontgrondingsvergunning CZW toelichten
 - Bevoegdheden van de betrokken overheden
 - Vigerende ontgrondingsvergunning CZW
 - Actuele aspecten t.a.v. de vergunning en handhaving van de vergunning
 - I. Vergunde hoeveelheden te winnen specie
 - II. Toestemming aanvoer hoeveelheid specie van elders
 - III. Boscompensatie
 - Overige recente vergunningprocedures



Bevoegdheden van betrokken overheden

- Gemeente Weert
 - Ruimtelijke ordeningsaspect
 - Partij bij de Realisatieovereenkomst



Bevoegdheden van betrokken overheden

- Waterschap Peel en Maasvallei
 - Kwalitatieve toetsing aan het Besluit bodemkwaliteit (toetsing van de kwaliteit van aangevoerde specie)
 - Kwaliteit oppervlaktewater (vanaf 2011)

Bevoegdheden van betrokken overheden

- College van Gedeputeerde Staten
 - Vergunningverlener ten aanzien van de ontgrondingsvergunning
 - Handhaving van de ontgrondingsvergunning
 - Winnen specie
 - Aanvoer specie van elders (kwantitatief)
 - Boscompensatie
 - Handhaving grondwater (-kwantiteit en -kwaliteit)



Vigerende Ontgrondingsvergunning

- Op grond van artikel 8 lid 2 Ontgrondingenwet is de provincie Limburg het bevoegde gezag
- Bij besluit van 22 mei 2001 is aan CZW vergunning verleend
- Dit besluit is onherroepelijk (het besluit is bij uitspraak van 12 juni 2002 door de RvS getoetst, waarbij alle beroepen ongegrond zijn verklaard)
- Het doel van de aanvraag/vergunning: het winnen van oppervlaktedelfstoffen en het mede realiseren van het Natuur- en Recreatieplan “IJzeren Man”



Ontgrondingsgebied



Actuele aspecten t.a.v. de vergunning en handhaving van de vergunning

- I. Vergunde hoeveelheden te winnen specie
- II. Toestemming aanvoer hoeveelheid specie van elders
- III. Grondwaterkwaliteit
- IV. Grondwaterpeil
- V. Boscompensatie



I. Vergunde hoeveelheden: twee manieren

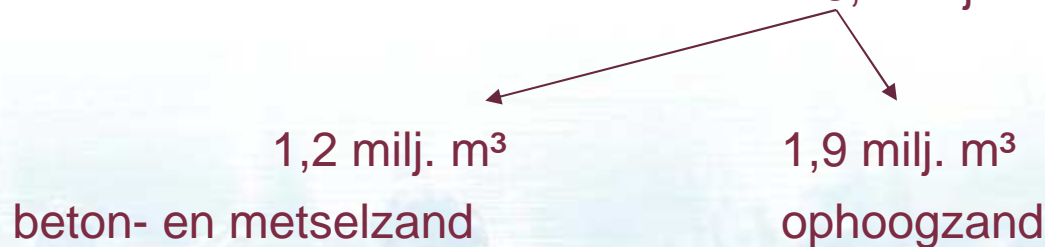
- Exacte genoemde hoeveelheden (voorschrift 1.1)
- Omschrijving “bak” met bepaalde insteek, hellingen en toegestane ontgravingsdiepten (voorschrift 4)



I. Vergunde hoeveelheden: gemaximeerd per segment

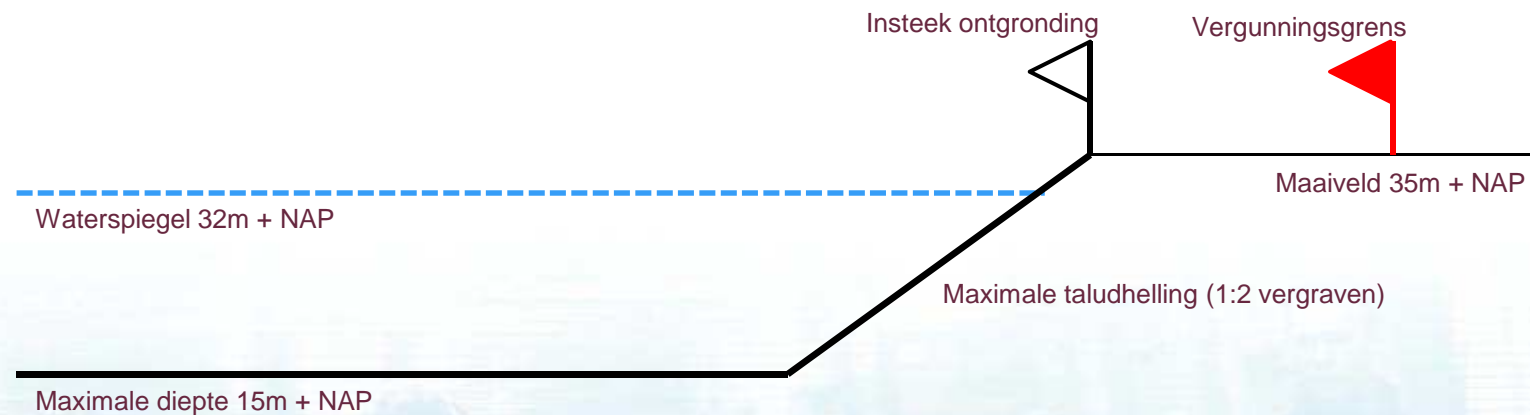
Voorschrift 1.1 – exacte hoeveelheden

- Onderverdeling in segmenten zand:
 - Totale hoeveelheid → 4,7 milj. m³ specie
 - Segmenten:
 - 0,2 milj. m³ teelaarde
 - 1,4 milj. m³ onbruikbare specie
 - 3,1 milj. m³ delfstof



I. Vergunde hoeveelheden: omschrijving van de “Bak”

- “Bak” waar binnen vergraven mag worden: insteek ontgraving, maximale taludhelling (1:2 vergraven), maximale diepte (15m +NAP).



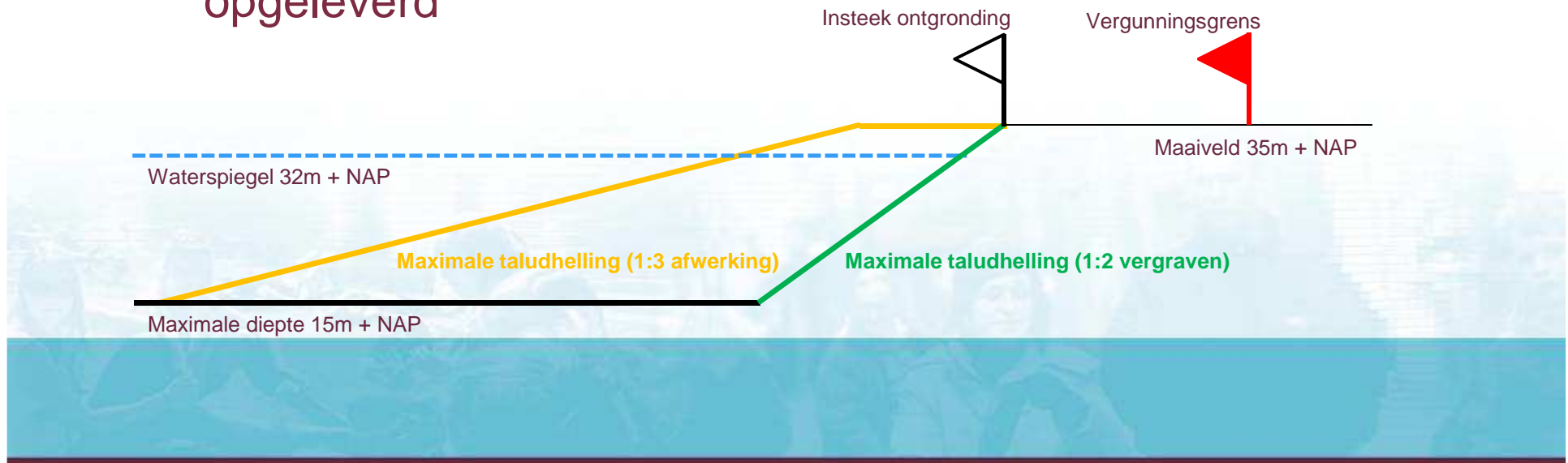
I. Discrepantie vergunde hoeveelheden

- Onderverdeling in maximale hoeveelheden per segment is niet meer actueel:
 - Gewijzigd beleid (van taakstellend naar marktwerking) heeft mede geleid tot verbeterde veredelings technieken waardoor discrepantie is ontstaan in de verdeling van de vergunde hoeveelheden per segmenten.
- Er is een actualisering van de vergunning in voorbereiding om deze spanning op te heffen.
 - Maximale hoeveelheden per segment worden losgelaten
 - Begrenzing van de “Bak” wordt leidend



I. Nadere toelichting taludhellingen

- In de vergunning zijn twee taludhellingen vastgelegd:
 - Tijdelijk talud i.k.v. ontgraving (1:2)
 - Definitief talud i.k.v. afwerking (1:3)
- Begrenzing ontgrondings“bak” is ruimer dan begrenzing van de afgewerkte plas die i.k.v. de eindtoestand wordt opgeleverd



1. “Bak” en segmentering

- Peilingen verricht
- Geen overtredingen van taludhellingen en ontgravingsdiepten noch van maximaal te delven hoeveelheden
- Uitsluitend betreffende het segment beton-en metselzand is een overschrijding geconstateerd
- De overschrijding wordt veroorzaakt doordat de veredelings technieken van de gedolven specie zijn verbeterd.
- Dit is conform landelijk en provinciaal beleid.



II. Aanvoer specie van elders

- Bij besluit van 6 februari 2013 is toestemming verleend om tot mei 2018 220.000 m³ specie van elders aan te voeren
 - Toestemming is verleend op grond van voorschrift 4.9
- Tegen deze toestemming is beroep ingesteld door SGW
- Geen overtreding geconstateerd t.a.v. maximaal toegestane hoeveelheid aanvoer specie



III. Grondwaterkwaliteit

- Dit wordt bevestigd door kwaliteitsmetingen
- Verhoogde waardes cadmium-zink in de gehele regio de Kempen
- Eerste aanvoer specie van elders in 2009.
- De aanvoer van specie van elders voldoet kwalitatief aan de eisen van het Bbk. Hierdoor is aanvullende verontreiniging van grondwater onmogelijk.
- Conclusie: de vastgestelde verontreiniging heeft geen verband met de activiteiten in de zandwinplas.



IV. Grondwaterpeil

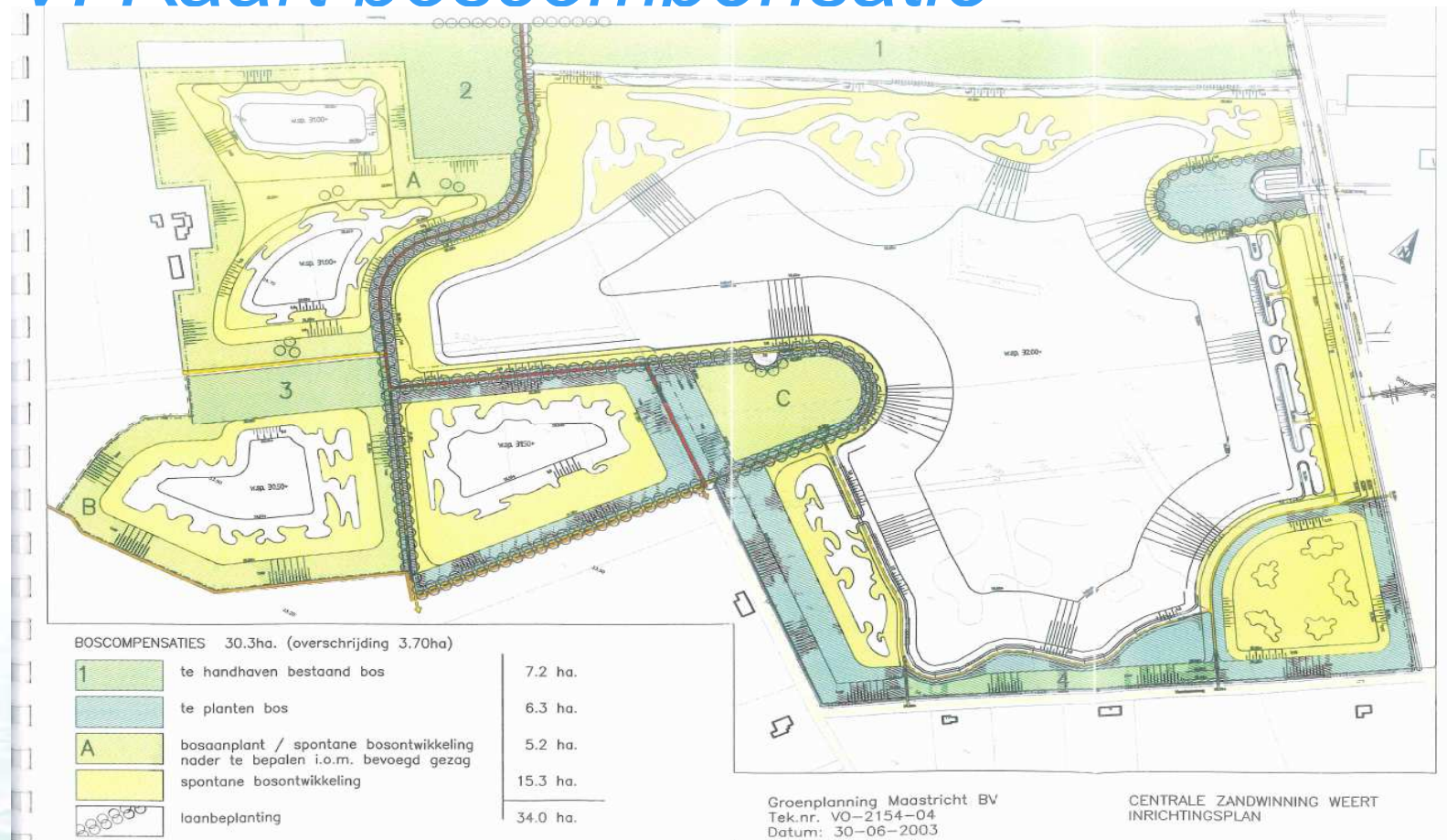
- Rapportage van Oranjewoud bij GS ingediend.
- Onze hydroloog heeft de rapportage beoordeeld en de feiten ertegen afgezet.
- Conclusie: geen systematische verhoging of verlaging van de grondwaterstanden geconstateerd



V. Boscompensatie

- Op grond van voorschrift 5 is in het op 25 mei 2004 door ons college goedgekeurde plan van eindtoestand de wijze van boscompensatie opgenomen
- Totaal te compenseren bos betreft 34 ha. (deze vindt geheel plaats binnen het plangebied)
- Qua handhaving: geen overtreding geconstateerd

V. Kaart boscompensatie



V. Termijn voor compensatie; 3-jaar verwijderd uit voorschrift 5

- Doel van de termijn: bewaking dat eindtoestand daadwerkelijk tot stand komt
- Bij besluit van 14 november 2013 is de termijn van 3 jaar uit voorschrift 5 verwijderd
 - Termijn is feitelijk niet werkbaar gebleken
 - Ratio termijn voldoende gewaarborgd via andere voorschriften
- Nu geldt het uitgangspunt dat het bos gecompenseerd dient te zijn op het moment dat het eindplan is gerealiseerd
- Tegen het verwijderen van de 3-jaren-termijn is beroep ingesteld door SGW en Stichting Milieufederatie Limburg



Overige recente vergunningprocedures

- Goedkeuring werkplan 2013
 - Beroepsprocedure lopende
- Uitstel termijn boscompensatie t.a.v. 3,1 ha. gekapt bos
 - Bezwaarprocedure lopende
- Goedkeuring werkplan 2014
 - Bezwaarprocedure lopende



Vragen ~ discussie

