

project
**AERIUS-berekening
 Houtelingsweg Weert**

datum
16 juni 2020

opdrachtgever
**Ruimte voor Ruimte Limburg
 C.V.**

projectnummer
P02900_1

opgesteld door
SRO

i.a.a.
SDr

BRO
 Industriestraat 94
 5931 PK Tegelen
 T +31 (0)77 373 06 01
 E info@bro.nl
 www.bro.nl

Inleiding

De bescherming van de natuur is per 1 januari 2017 in Nederland vastgelegd in de Wet natuurbescherming (Wnb). Deze wet vormt voor wat betreft soortenbescherming en gebiedsbescherming een uitwerking van de Europese Vogelrichtlijn en Habitatrichtlijn. Daarnaast vindt beleidsmatige gebiedsbescherming plaats door middel van het Natuurnetwerk Nederland (NNN), de voormalige Ecologische Hoofdstructuur (EHS). Het projectgebied ligt niet binnen de grenzen van een gebied dat aangewezen is als Natura 2000-gebied. Het meest nabijgelegen Natura 2000-gebied 'Weerter- en Bude-

lerbergen & Ringselven' bevindt zich respectievelijk op 2 kilometer ten noordwesten van het projectgebied. Indien er sprake zou zijn van een effect, betreft dit een extern effect, zoals toename van geluid, licht of depositie van stikstof. Mede gezien de afstand tot het projectgebied zijn externe effecten als licht en geluid uitgesloten. Aangezien de voorgenomen ontwikkeling de realisatie van een woning betreft, kan een significante toename aan stikstofdepositie tijdens de aanleg- en gebruiksfase op omliggende Natura 2000-gebieden niet op voorhand worden uitgesloten.



Figuur 1: Ligging van het projectgebied ten opzichte van nabijgelegen Natura 2000-gebieden (bron: Natura 2000 Network Viewer)

AERIUS-berekening

Om op voorhand negatieve effecten op Natura 2000-gebieden vanwege stikstofdepositie uit te sluiten is een AERIUS-berekening uitgevoerd. Uit deze berekeningen blijkt dat bij de aanlegfase en gebruiksfase geen rekenresultaten hoger zijn dan 0,00 mol/ha/j. In de bijlagen zijn de door AERIUS gegenereerde rapportages voor de aanlegfase en gebruiksfase opgenomen. In het voorliggende document wordt de invoer op sommige punten kort toegelicht.

Aanlegfase

Het planvoornemen betreft de herontwikkeling van het perceel, kadastraal bekend als gemeente Weert, sectie K, nummer 2559, aan de Houtelingsweg te Weert. Op het perceel wordt een Ruimte voor Ruimte kavel mogelijk gemaakt met een oppervlakte van 1.000 m². Met de ontwikkeling van de woning wordt het gehele perceel heringericht, landschappelijk ingepast en wordt voorzien in voldoende parkeervoorzieningen.

Bij de realisatie van de woning wordt gebruik gemaakt van meerdere (mobiele) werktuigen en vinden verkeersbewegingen plaats. Dit zorgt voor een emissie van stikstof. Deze emissie is berekend.

(Mobiele) werktuigen

Voor de inzet van (mobiele) werktuigen is uitgegaan van een gemiddeld gebruik van mobiele werktuigen bij de bouw van een woning en de aanleg van de gronden daar omheen, gebaseerd op informatie uit eerdere berekeningen. Zie hiervoor navolgende tabel en bijgevoegde AERIUS-rapportage.

Werktuig	Bouwjaar	Brandstof	Vermogen (kW)	Belasting (%)	Draaiuren	Totale emissie (kg/j)
Mobiele hijskraan	va. 2011	Diesel	200	50	40	14,4
Tractor	va. 2015	Diesel	100	40	40	0,64
Trilplaat	va. 2008	Benzine	10	40	70	0,94
Graafmachine	va. 2015	Diesel	100	60	70	1,26
Betonpomp	va. 2015	Diesel	200	50	20	0,8
Laadschop	va. 2015	Diesel	100	60	40	0,96

Verkeer bouw en aanleg

Ten behoeve van de bouw en aanleg vinden ook verkeersbewegingen plaats, onder andere in de vorm van vrachtwagens en busjes. De totale verkeersgeneratie is weergegeven in navolgende tabel. De bewegingen zijn over de aanliggende wegen gemodelleerd, waarbij 100% van de bewegingen in twee richtingen zijn ingevoerd. Hierbij zijn dus meer bewegingen gemodelleerd dan daadwerkelijk plaats gaan vinden, waardoor onzekerheid over de richting van de bewegingen wordt opgevangen. Voor meer informatie verwijzen we u naar de bijgevoegde AERIUS calculator.

Onderhavig initiatief betreft een kleinschalige ontwikkeling. Aangezien er slechts sprake is van een beperkte bouwperiode van enkele weken, is de totale verkeersgeneratie van de vrachtauto's ingevoerd voor een jaar.

Conclusie

Het rekenresultaat met de ingevoerde mobiele werktuigen en het daarbij horende bouwverkeer is niet hoger dan 0,00 mol/ha/j.

Tabel 2 *Bouwverkeer*

Verkeersbewegingen bouwverkeer	Totale verkeersgeneratie
Bedrijfsbusjes (licht verkeer)	6 p/etmaal
Vrachtauto diesel 10-20 ton GVW - Euro 5 (aan- en afvoer materialen)	30 p/jaar
Vrachtauto diesel > 20 ton GVW - Euro 5 (Betonmixer)	16 p/jaar

Gebruiksfase

De Ruimte voor Ruimte woning wordt gasloos opgeleverd en zorgt dan ook niet voor stikstofemissie. De verkeersbewegingen die met de gebruiksfase samenhangen zorgen hier echter wel voor.

De verwachte verkeersaantrekkende werking van het planvoornemen is berekend op basis van de CROW-publicatie 381 "Toekomstbestendig parkeren". Hierbij is uitgegaan van een vrijstaande koopwoning in het buitengebied van de gemeente Weert (weinig tot niet stedelijke gemeente). In totaal worden gemiddeld 8 verkeersbewegingen per etmaal gegenereerd op een gemiddelde weekdag met de voorgenomen ontwikkeling. Voor de volledigheid zijn ook 2 zware vrachtbewegingen meegenomen per week (bewegingen voor bijvoorbeeld een vuilniswagen).

Deze bewegingen zijn over de aanliggende wegen gemodelleerd, waarbij 100% van de bewegingen in twee richtingen zijn ingevoerd. Hierbij zijn dus meer bewegingen gemodelleerd dan daadwerkelijk plaats gaan vinden, waardoor onzekerheid over de richting van de bewegingen wordt opgevangen. Voor meer informatie verwijzen we u naar de bijgevoegde AERIUS-rapportage.

Conclusie

Het rekenresultaat is niet hoger dan 0,00 mol/ha/j.

Resultaat en conclusie

Uit de uitgevoerde berekeningen blijkt dat bij zowel de aanlegfase als de gebruiksfase geen rekenresultaten hoger zijn dan 0,00 mol/ha/j. Daarmee kunnen op voorhand negatieve effecten op Natura 2000-gebieden vanwege stikstofdepositie uitgesloten worden.

Bijlagen

Bijlage 1: Stikstofdepositieberekening Aanlegfase

Bijlage 2: Stikstofdepositieberekening Gebruiksfase

Bijlage 1

AERIUS-berekening Aanlegfase

Dit document bevat rekenresultaten van AERIUS Calculator. Het betreft de hoogst berekende stikstofbijdragen per stikstofgevoelig Natura 2000-gebied, op basis van rekenpunten die overlappen met habitattypen en/of leefgebieden die aangewezen zijn in het kader van de Wet natuurbescherming, gekoppeld aan een aangewezen soort, of nog onbekend maar mogelijk wel relevant.

De berekening op basis van stikstofemissies gaat uit van de componenten ammoniak (NH₃) en/of stikstofoxide (NO_x).

Wilt u verder rekenen of gegevens wijzigen? Importeer de pdf dan in Calculator. Voor meer toelichting verwijzen wij u naar de website www.aerius.nl.

Berekening Aanlegfase Po2900 Houtelingsweg Weert

- ▶ Kenmerken
- ▶ Samenvatting emissies
- ▶ Depositieresultaten
- ▶ Gedetailleerde emissiegegevens

Verdere toelichting over deze PDF kunt u vinden in een bijbehorende leeswijzer. Deze leeswijzer en overige documentatie is te raadplegen via:
<https://www.aerius.nl/handleidingen-en-leeswijzers>.

AERIUS CALCULATOR

Contact

Rechtspersoon	Inrichtingslocatie
BRO	Houtelingsweg, - Weert

Activiteit

Omschrijving	AERIUS kenmerk	
Houtelingsweg Weert	S5Q48r8KB43L	
Datum berekening	Rekenjaar	Rekenconfiguratie
15 juni 2020, 16:45	2021	Berekend voor natuurgebieden

Totale emissie

	Situatie 1
NOx	19,57 kg/j
NH ₃	< 1 kg/j

Resultaten

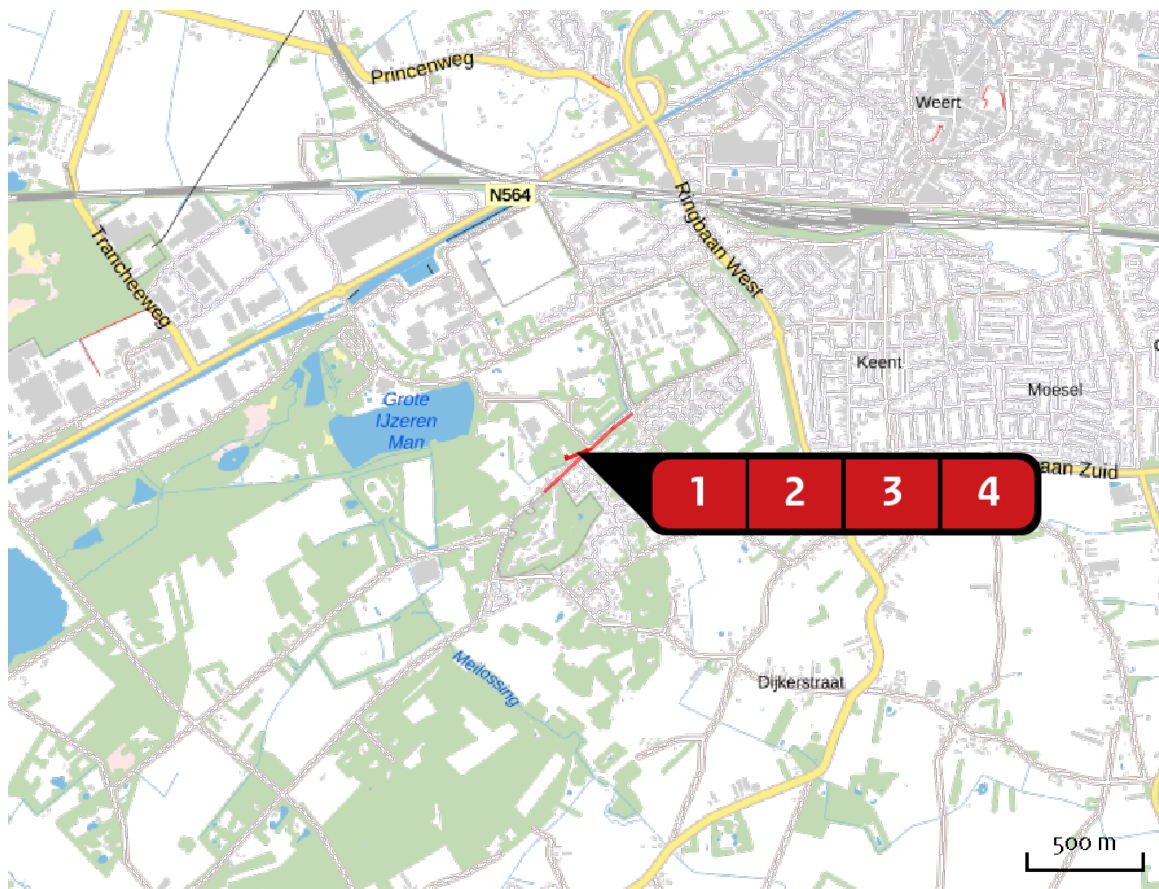
Hectare met
hoogste bijdrage
(mol/ha/j)

Natuurgebied
Uw berekening heeft geen depositieresultaten opgeleverd boven 0,00 mol/ha/jr.

Toelichting

AERIUS-berekening van de aanlegfase met betrekking tot de realisatie van een vrijstaande woning.
Het initiatief betreft de bouw van een woning op het perceel aan de Houtelingsweg, ongenummerd, kadastraal bekend als gemeente Weert, sectie K, nummer 2559.

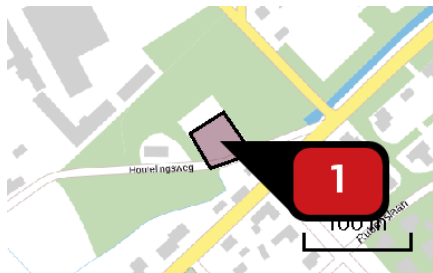
Locatie
Aanlegfase Po2900
Houtelingsweg
Weert



Emissie
Aanlegfase Po2900
Houtelingsweg
Weert

Bron Sector		Emissie NH ₃	Emissie NO _x
1	 Mobiele werktuigen Mobiele werktuigen Bouw en Industrie	-	18,36 kg/j
2	 Tractor Mobiele werktuigen Landbouw	-	< 1 kg/j
3	 Bouwverkeer (zuid) Wegverkeer Buitenwegen	< 1 kg/j	< 1 kg/j
4	 Bouwverkeer (noord) Wegverkeer Buitenwegen	< 1 kg/j	< 1 kg/j

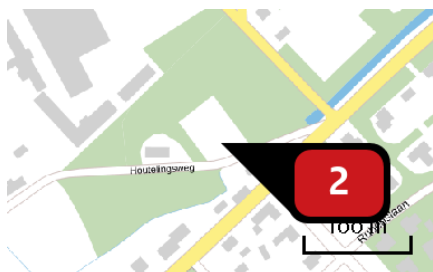
Emissie
(per bron)
Aanlegfase Poz900
Houtelingsweg
Weert



Naam
Locatie (X,Y)
NOx

Mobiele werktuigen
175607, 361196
18,36 kg/j

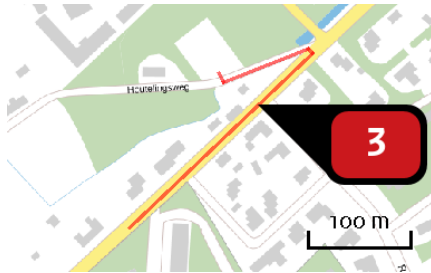
Voertuig	Omschrijving	Brandstof verbruik (l/j)	Uitstoot hoogte (m)	Spreiding (m)	Warmte inhoud (MW)	Stof	Emissie
AFW	Mobiele kraan		4,0	4,0	0,0	NOx	14,40 kg/j
AFW	Laadschop		4,0	4,0	0,0	NOx	< 1 kg/j
AFW	Graafmachine		4,0	4,0	0,0	NOx	1,26 kg/j
AFW	Betonpomp		4,0	4,0	0,0	NOx	< 1 kg/j
AFW	Trilplaat		4,0	4,0	0,0	NOx	< 1 kg/j



Naam
Locatie (X,Y)
NOx

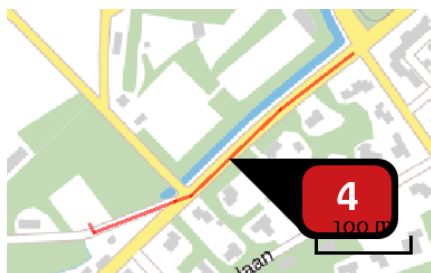
Tractor
175607, 361195
< 1 kg/j

Voertuig	Omschrijving	Brandstof verbruik (l/j)	Uitstoot hoogte (m)	Spreiding (m)	Warmte inhoud (MW)	Stof	Emissie
AFW	Tractor		3,5	3,5	0,0	NOx	< 1 kg/j



Naam **Bouwverkeer (zuid)**
 Locatie (X,Y) **175650, 361155**
 NOx **< 1 kg/j**
 NH3 **< 1 kg/j**

Soort	Voertuig	Aantal voertuigen	Stof	Emissie
Standaard	Licht verkeer	6,0 / etmaal	NOx NH3	< 1 kg/j < 1 kg/j
Euroklasse	Vrachtauto diesel 10-20 ton GVW - Euro 5	30,0 / jaar	NOx NH3	< 1 kg/j < 1 kg/j
Euroklasse	Vrachtauto diesel > 20 ton GVW - Euro 5	16,0 / jaar	NOx NH3	< 1 kg/j < 1 kg/j



Naam **Bouwverkeer (noord)**
 Locatie (X,Y) **175760, 361255**
 NOx **< 1 kg/j**
 NH3 **< 1 kg/j**

Soort	Voertuig	Aantal voertuigen	Stof	Emissie
Standaard	Licht verkeer	6,0 / etmaal	NOx NH3	< 1 kg/j < 1 kg/j
Euroklasse	Vrachtauto diesel 10-20 ton GVW - Euro 5	30,0 / jaar	NOx NH3	< 1 kg/j < 1 kg/j
Euroklasse	Vrachtauto diesel > 20 ton GVW - Euro 5	16,0 / jaar	NOx NH3	< 1 kg/j < 1 kg/j

Disclaimer

Hoewel verstrekte gegevens kunnen dienen ter onderbouwing van een vergunningaanvraag, kunnen er geen rechten aan worden ontleend. De eigenaar van AERIUS aanvaardt geen aansprakelijkheid voor de inhoud van de door de gebruiker aangeboden informatie. Bovenstaande gegevens zijn enkel bruikbaar tot er een nieuwe versie van AERIUS beschikbaar is. AERIUS is een geregistreerd handelsmerk in Europa. Alle rechten die niet expliciet worden verleend, zijn voorbehouden.

Rekenbasis

Deze berekening is tot stand gekomen op basis van:

AERIUS [versie 2019A_20200403_6c571f9654](#)

Database [versie 2019A_20200403_6c571f9654](#)

Voor meer informatie over de gebruikte methodiek en data zie:

<https://www.aerius.nl/nl/factsheets/release/aerius-calculator-2019A>

Bijlage 2

AERIUS-berekening Gebruiksfase

Disclaimer

Hoewel verstrekte gegevens kunnen dienen ter onderbouwing van een vergunningaanvraag, kunnen er geen rechten aan worden ontleend. De eigenaar van AERIUS aanvaardt geen aansprakelijkheid voor de inhoud van de door de gebruiker aangeboden informatie. Bovenstaande gegevens zijn enkel bruikbaar tot er een nieuwe versie van AERIUS beschikbaar is. AERIUS is een geregistreerd handelsmerk in Europa. Alle rechten die niet expliciet worden verleend, zijn voorbehouden.

Rekenbasis

Deze berekening is tot stand gekomen op basis van:

AERIUS versie 2019A_20200610_3aefc4c15b

Database versie 2019A_20200610_3aefc4c15b

Voor meer informatie over de gebruikte methodiek en data zie:

<https://www.aerius.nl/nl/factsheets/release/aerius-calculator-2019A>