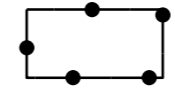


Plangebied



Plangebiedgrens

Bestemmingen

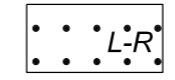


Verkeer



Wonen

Dubbelbestemmingen

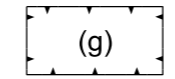


Leiding - Riool

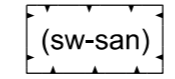


Waarde - Archeologie middelhoog

Functieaanduidingen




groen



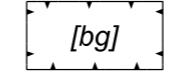
specifieke vorm van wonen - saneringslocatie

Bouwvlak



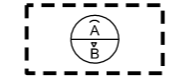
bouwvlak

Bouwaanduidingen



bijgebouwen

Maatvoeringaanduidingen



maximum goothoogte (m), maximum bouwhoogte (m)

Verklaringen



bestaande bebouwing en kadastrale ondergrond

Bestemmingsplan 'Roermondseweg 135'

Gemeente Weert

NL.IMRO.0988.BPRoermondseweg135-ON01

projectnr. BRO:	P04664
projectnr. TPG:	EP_RO-2006_718
schaal:	1:1000
formaat:	A3
deelplan:	-

status:	ontwerp
concept:	04-11-2021 / IvW
voorontwerp:	-
ontwerp:	22-11-2022 / MP
vastgesteld:	dd-mm-jjjj / tek

wijziging:	16-11-2021 / IvW
wijziging:	16-09-2022 / BL, IvW
wijziging:	24-05-2023 / IvW
laatste wijziging:	dd-mm-jjjj / tek
bestandsnaam:	{IDN-nummer}.dgn



Ruimte. Mensen. Toekomst.

verbeelding: The People Group
www.thepeoplegroup.nl

