

Afdeling	: R&E - Juridisch	B&W-voorstel:	DJ-498348
Naam opsteller voorstel	: Henk Creemers (0495-575217)	Zaaknummer:	498219
Portefeuillehouder	: M.J. (Martijn) van den Heuvel Msc.	Publicatie:	Openbaar

### Onderwerp

Onttrekking van de Energiestraat aan het openbaar verkeer.

### Voorstel

1. In te stemmen met het ontwerp-raadsbesluit tot onttrekking van de Energiestraat aan het openbaar verkeer en het ontwerp ter inzage leggen.
2. Het collegebesluit op de TILS-lijst te plaatsen.

### Inleiding

In het kader van het project Werthaboulevard worden er momenteel woningbouwplannen ontwikkeld voor de locaties tennishal en Energiestraat. Met name voor de locatie Energiestraat dient de openbare weg Energiestraat te worden opgeheven. Daarvoor is een besluit van de gemeenteraad nodig tot onttrekking van de weg aan het openbaar verkeer.

### Beoogd effect/doel

Opheffing van de Energiestraat ten behoeve van de realisering aldaar van woningen.

### Argumenten

1.1 Voor de realisering van het plan voor de Werthaboulevard is onttrekking aan het openbaar verkeer nodig.

1.2 In het te realiseren inrichtingsplan is voorzien in een nieuwe verkeersverbinding tussen de Penitentenstraat en de Industriekade.

Deze nieuwe verbinding is gesitueerd tegenover de toegang naar de Penitentenhof, circa 35 meter in zuidwestelijke richting ten opzichte van de huidige Energiestraat.

Zie verder bijgevoegd raadsvoorstel en -besluit.

Weert, 12 juni 2018  De directeur,   Soort besluit: Besluit college	S		B	W	W	W	W	W
		akkoord		GG	MvdH	TG	WvE	PS
		bespreken						
26.06.2018								

#### In te vullen door het B&W secretariaat:

Akkoord

Akkoord met tekstuele aanpassing door portefeuillehouder

Anders, nl.:

Beslissing d.d.:

26.06.2018

Nummer:

19

Niet akkoord

Gewijzigde versie

A-stuk

B-stuk

C-stuk

De secretaris,

Handtekening bij de inrichting voor groene duurzaamheid.

## **Kanttelingen en risico's**

--

## **Financiële, personele en juridische gevolgen**

Het raadsbesluit tot onttrekking van een weg aan het openbaar verkeer heeft geen financiële of personele gevolgen. Het juridisch gevolg is dat een weg niet meer voor eenieder toegankelijk is en daardoor kan worden opgeheven.

## **Uitvoering/evaluatie**

n.v.t.

## **Communicatie/participatie**

Het ontwerp-raadsbesluit wordt ter inzage gelegd waarbij er gelegenheid is zienswijzen in te dienen.

## **Overleg gevoerd met**

### Intern:

Monique Bessems, afd. PPS  
Dirk Franssen, afd. OG

### Extern:

--

## **Bijlagen:**

- ontwerp raadsvoorstel met besluit
- tekening Energiestraat
- tekening plangebied Werthaboulevard met aanduiding deelgebieden

Afdeling	: R&E - Juridisch	Raadsvoorstel: DJ-498277
Naam opsteller voorstel	: Henk Creemers h.creemers@weert.nl / 0495-575217	Zaaknummer: 498219
Portefeuillehouder	: M.J. (Martijn) van den Heuvel Msc.	

## Onderwerp

Onttrekking van de Energiestraat aan het openbaar verkeer ten behoeve van woningbouwplan Werthaboulevard.

## Voorstel

Onttrekken van de Energiestraat aan het openbaar verkeer op grond van de Wegenwet.

## Inleiding

In het kader van het project Werthaboulevard worden er momenteel woningbouwplannen ontwikkeld voor de locaties tennishal en Energiestraat. De samenwerkingsovereenkomst met de ontwikkelaar van het project is op 24 januari 2018 aan de gemeenteraad aangeboden.

Met name voor de locatie Energiestraat dient de openbare weg Energiestraat te worden opgeheven. Daarvoor is een besluit van de gemeenteraad nodig tot onttrekking van de weg aan het openbaar verkeer. De Energiestraat is een verbindingsweg met een lengte van circa 62 meter, gelegen tussen de Penitentenstraat en de Werthaboulevard/Industriekade.

## Beoogd effect/doel

Opheffing van de Energiestraat ten behoeve van de realisering aldaar van woningen.

## Argumenten

*1.1 Voor de realisering van het plan voor de Werthaboulevard is onttrekking aan het openbaar verkeer nodig.*

Het woningbouwplan is opgenomen in het ontwerp-bestemmingsplan Werthaboulevard. In dat ontwerp-bestemmingsplan krijgt de Energiestraat (met de huidige bestemming Verkeer) een Woonbestemming.

*1.2 In het te realiseren inrichtingsplan is voorzien in een nieuwe verkeersverbinding tussen de Penitentenstraat en de Industriekade.*

Deze nieuwe verbinding is gesitueerd tegenover de toegang naar de Penitentenhof, circa 35 meter in zuidwestelijke richting ten opzichte van de huidige Energiestraat.

## Kanttekeningen en risico's

--

**Financiële gevolgen**

Het besluit tot onttrekking aan het openbaar verkeer heeft geen financiële gevolgen.

**Uitvoering/evaluatie**

In verband met de bouwvoorbereiding is het weggedeelte momenteel tijdelijk buiten gebruik gesteld.

**Communicatie/participatie**

Het ontwerpraadsbesluit wordt ter inzage gelegd met de mogelijkheid om zienswijzen in te dienen.

**Advies raadscommissie**

-

**Bijlagen**

- tekening Energiestraat
- tekening plangebied Werthaboulevard met aanduiding deelgebieden

Bijbehorend ontwerpraadsbesluit bieden wij u hierbij ter vaststelling aan.

Burgemeester en wethouders van Weert,

secretaris,	de burgemeester,
G. Brinkman	A.A.M.M. Heijmans

## **ontwerp RAADSBSLUIT**

De raad van de gemeente Weert;

In het kader van het project Werthaboulevard worden er momenteel woningbouwplannen ontwikkeld voor de locaties tennishal en Energiestraat. De samenwerkingsovereenkomst met de ontwikkelaar van het project is op 24 januari 2018 aan de gemeenteraad aangeboden met diverse bijlagen.

Met name voor de locatie Energiestraat dient de openbare weg Energiestraat te worden opgeheven. Aldaar zijn immers woningen voorzien. Voor het geheel opheffen van de weg is een besluit van de gemeenteraad nodig tot onttrekking van de weg aan het openbaar verkeer. De Energiestraat is een verbindingsweg met een lengte van circa 62 meter, gelegen tussen de Penitentenstraat en de Werthaboulevard / Industriekade.

### bestemmingsplan

Het plan voor de woningbouw is opgenomen in het ontwerp-bestemmingsplan Werthaboulevard. In dat ontwerp-bestemmingsplan krijgt de Energiestraat (met de huidige bestemming Verkeer) een Woonbestemming.

### nieuwe verkeersverbinding

In het plan Werthaboulevard is een nieuwe wegverbinding voorzien tussen de Penitentenstraat en Industriekade. Deze nieuwe verbinding is gesitueerd tegenover de toegang naar de Penitentenhof, circa 35 meter in zuidwestelijke richting ten opzichte van de huidige Energiestraat.

### Procedure

Onttrekking van een weg aan het openbaar verkeer is mogelijk door middel van een raadsbesluit op grond van artikel 9 van de Wegenwet. Het ontwerp-raadsbesluit is met ingang van 5 juli 2018 ter inzage gelegd conform afdeling 3:4 van de Algemene wet bestuursrecht. Er zijn wel/geen zienswijzen ontvangen.

Ten behoeve van de woningbouwplannen Werthaboulevard is het noodzakelijk de Energiestraat aan het openbaar verkeer te onttrekken en op te heffen. Anderzijds is in het plan op korte afstand voorzien in een nieuwe wegverbinding. Daardoor worden de nadelen voor weggebruikers beperkt geacht.

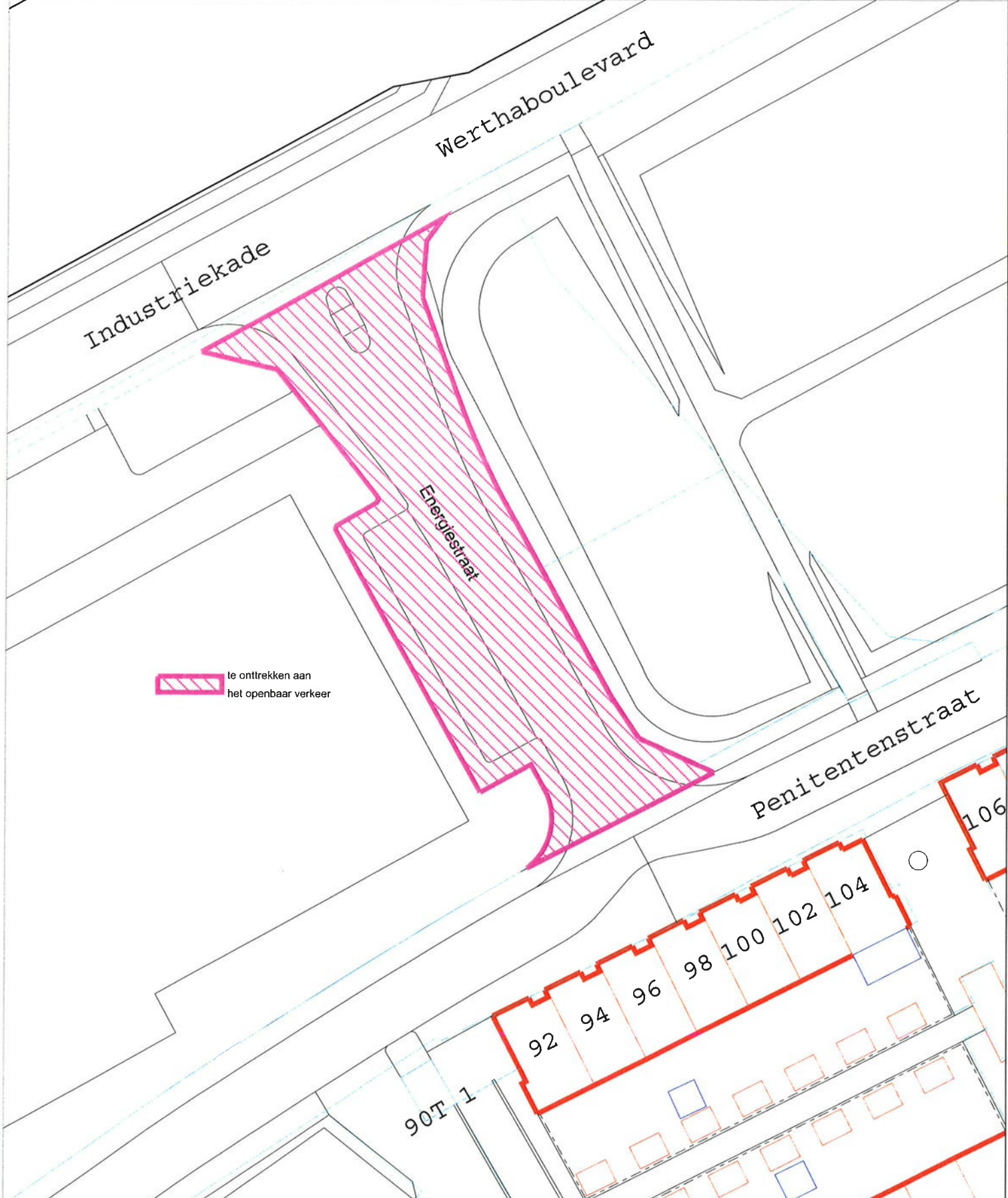
Gezien het voorstel van burgemeester en wethouders van


besluit:

Tot onttrekking van de Energiestraat, gelegen tussen de Penitentenstraat en de Werthaboulevard / Industriekade, aan het openbaar verkeer.

Aldus vastgesteld in de openbare vergadering van

De griffier,	De voorzitter,
M.H.R.M. Wolfs-Corten	A.A.M.M. Heijmans



 te onttrekken aan het openbaar verkeer

## GEMEENTE WEERT

**Energiestraat**  
onttrekking aan het openbaar gebied








L nummer :  
Perceelnr: R 4302 gedeeltelijk      Oppervlakte

datum : 31-mei-2018  
get./gek.: pjb  
gewijzigd:  
— = Kadastrale grens  
— = Kavelgrens  
A 123 = Perceelnummer

SCHAAL:	formaat:
1 : 500	A4



**Legenda**

-  Plangebied Werthaboulevard
-  Deelgebied Tennishal
-  Deelgebied Energiestraat
-  Deelgebied landbouwbelang
-  Bouwblokken

15 november 2017